

B

C

A



10,44

22,37

11,38

0,30

0,25

4,06

8,67

6,15

TUBO 540x500x20

CABLE Ø40

TUBO 300x300x10

PARA DETALLES DE CIMENTACIÓN VER
PLANO DE CIMENTACION DE ARCOS



PONTIFICIA
UNIVERSIDAD
CATÓLICA
DEL PERÚ

TIPO

ALZADO

TITULO

ALZADO DE CUBIERTA

TERMINO MUNICIPAL
SAN MIGUEL

PROVINCIA
LIMA, PERÚ

TITULO DEL PLANO

PL_2.1.1-IZQ

AUTOR

JUAN GARCÍA-LASTRA
ZORRILLA

ESCALA

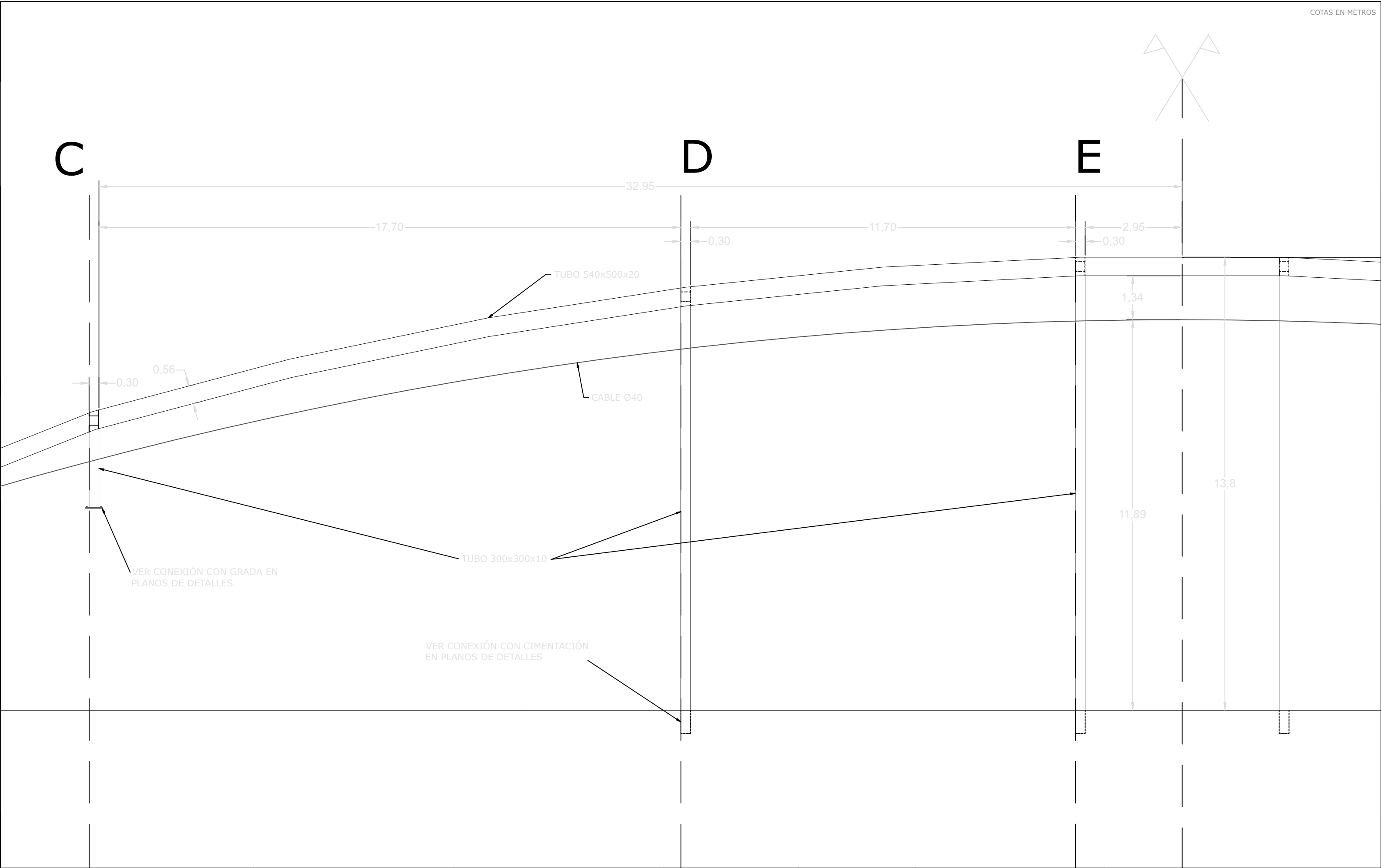
1:100

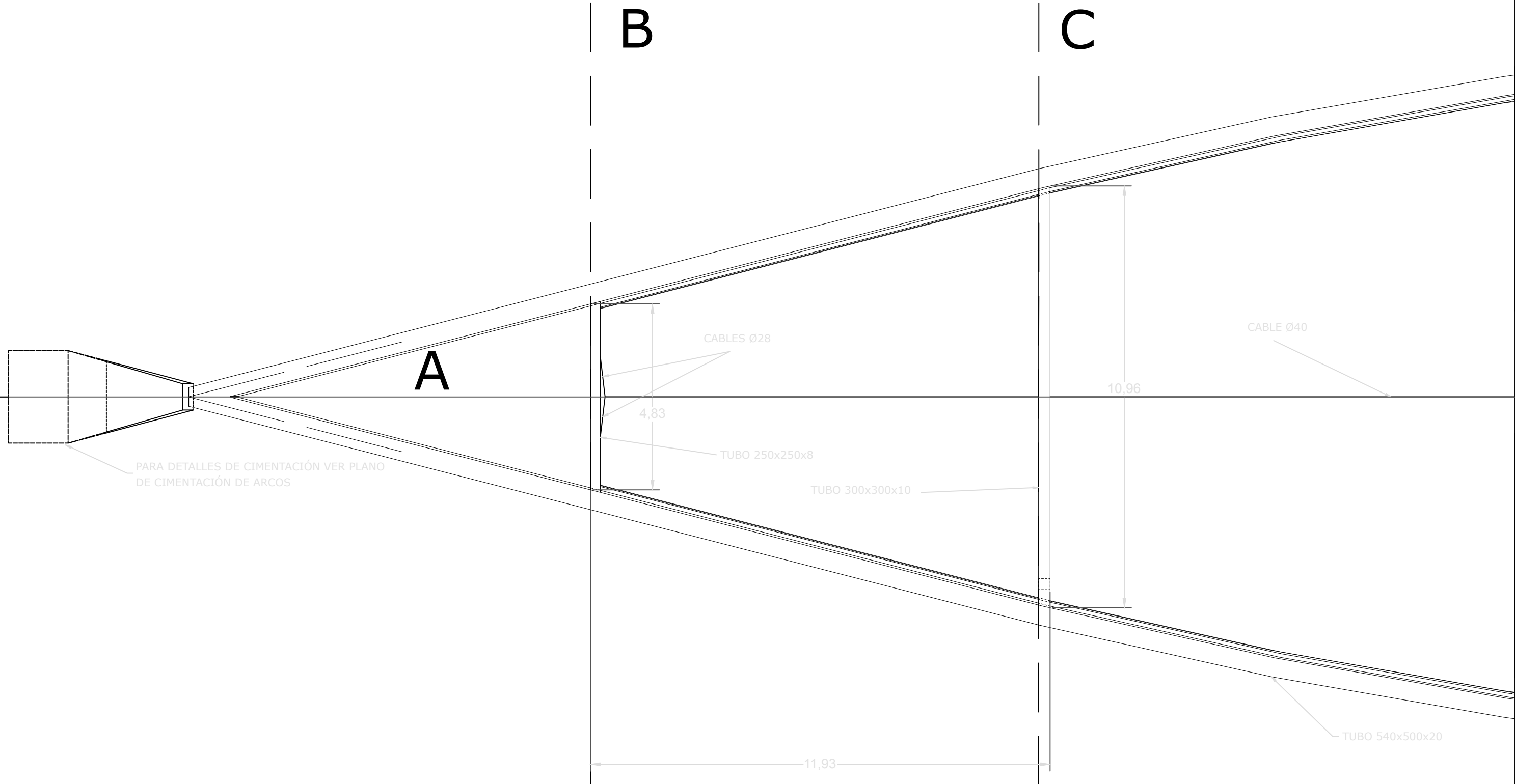
FECHA

JUNIO
2017

PLANO N

HOJA NH DE NT





PONTIFICIA
UNIVERSIDAD
CATÓLICA
DEL PERÚ

TIPO
PLANTA

TITULO
PLANTA DE CUBIERTA

PROVINCIA
SAN MIGUEL

TERMINO MUNICIPAL
LIMA, PERÚ

TITULO DEL PLANO
PL_2.1.2-IZQ

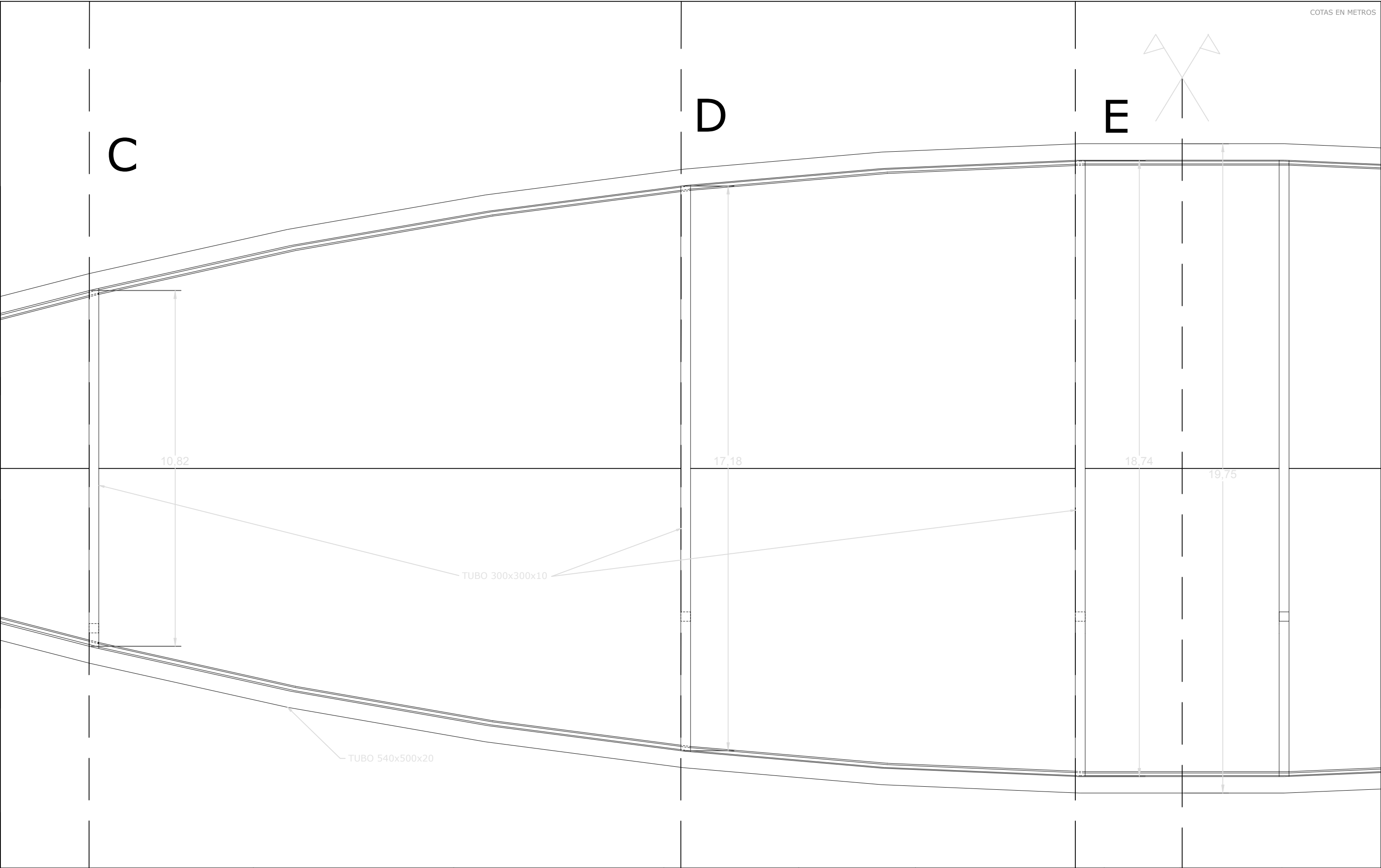
AUTOR
JUAN GARCÍA-LASTRA
ZORRILLA

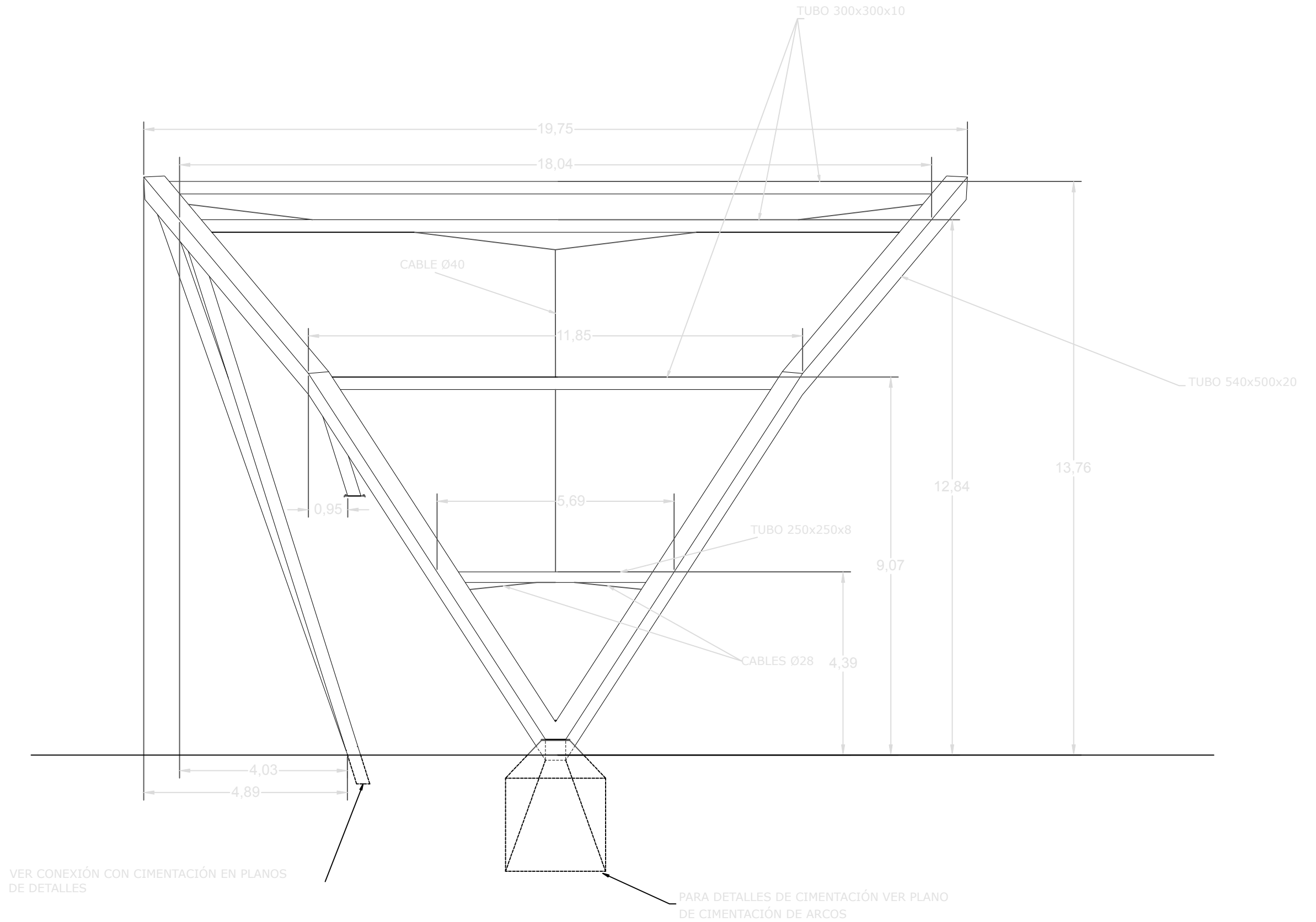
ESCALA
1:100

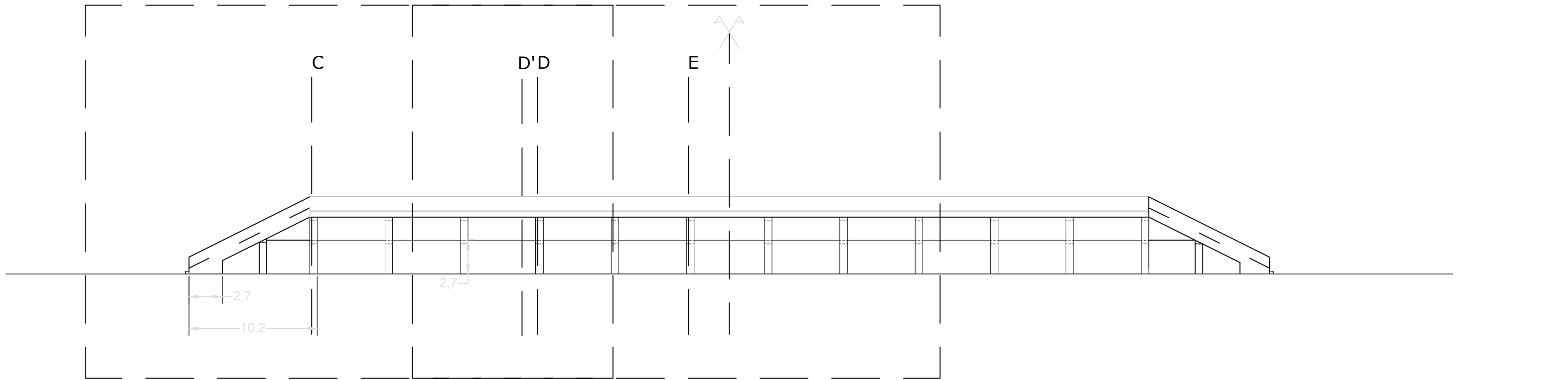
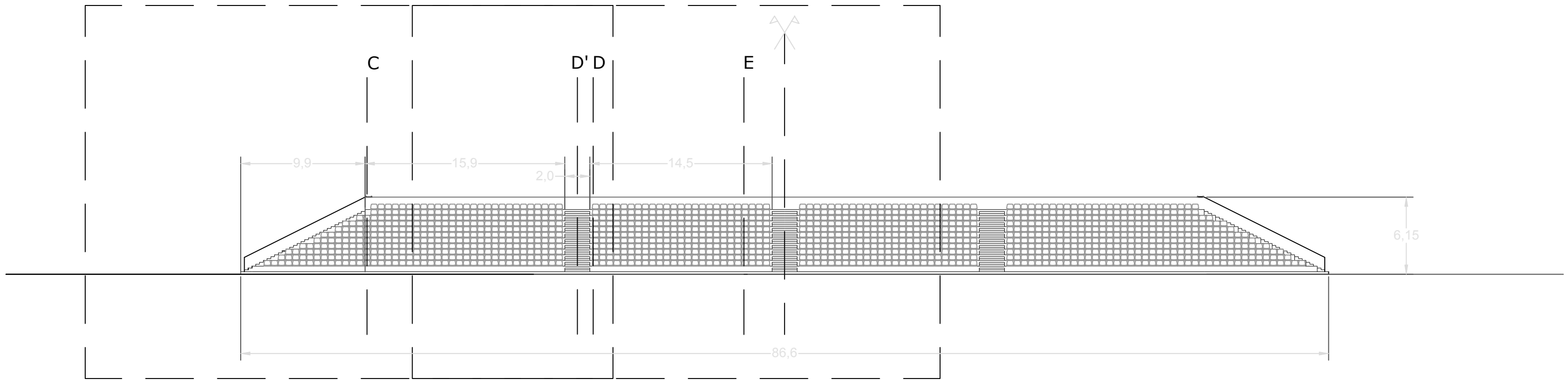
FECHA
JUNIO
2017

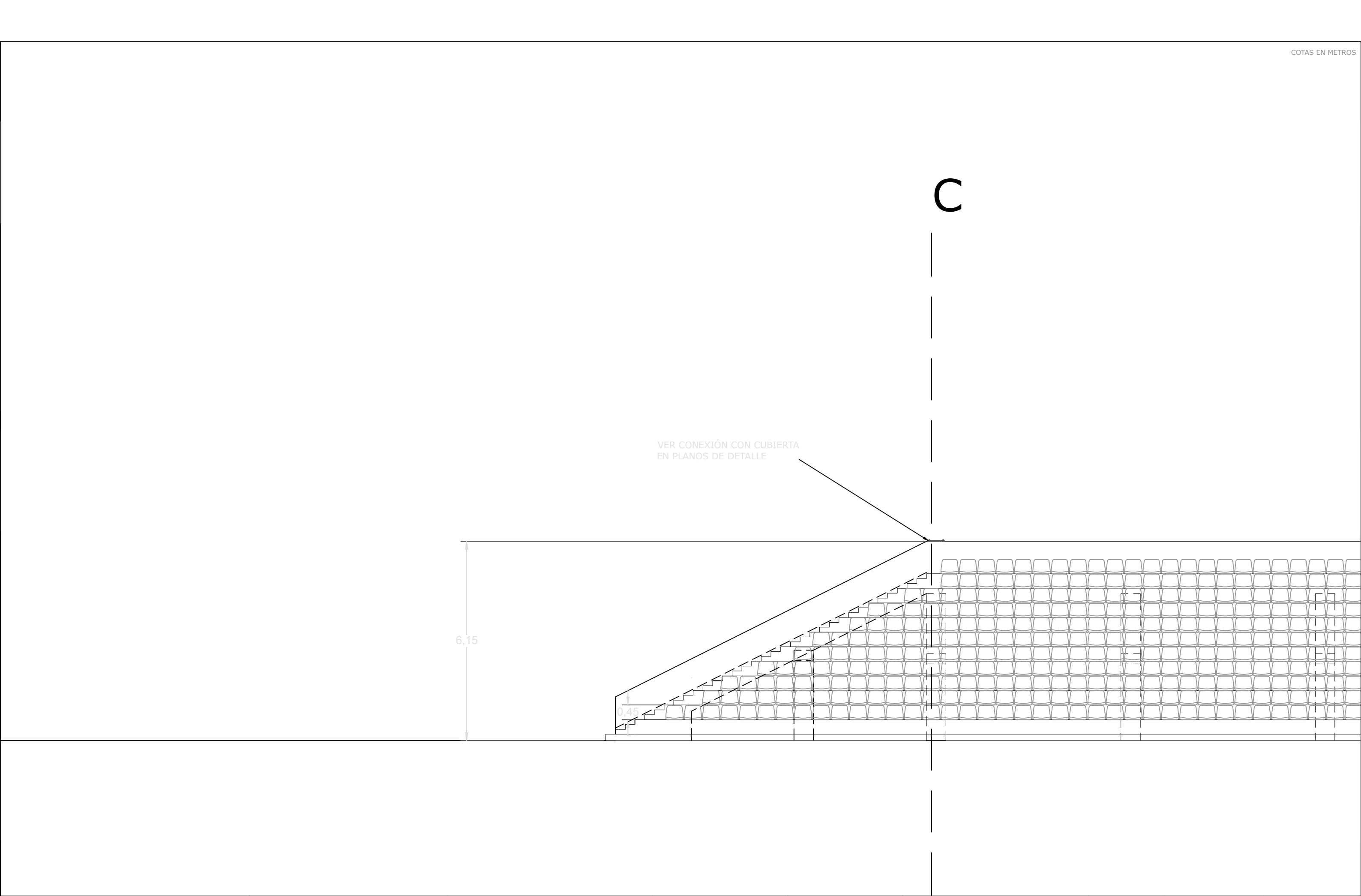
PLANO N

HOJA NH DE NT









PONTIFICIA
UNIVERSIDAD
CATÓLICA
DEL PERÚ

TIPO

ALZADO

TITULO

ALZADO DE GRADA

TERMINO MUNICIPAL
SAN MIGUEL

PROVINCIA
LIMA, PERÚ

TITULO DEL PLANO

PL_2.2.1-IZQ

AUTOR

JUAN GARCÍA-LASTRA
ZORRILLA

ESCALA

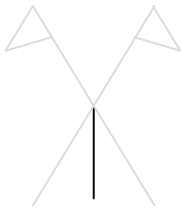
1:100

FECHA

JUNIO
2017

PLANO N

HOJA NH DE NT

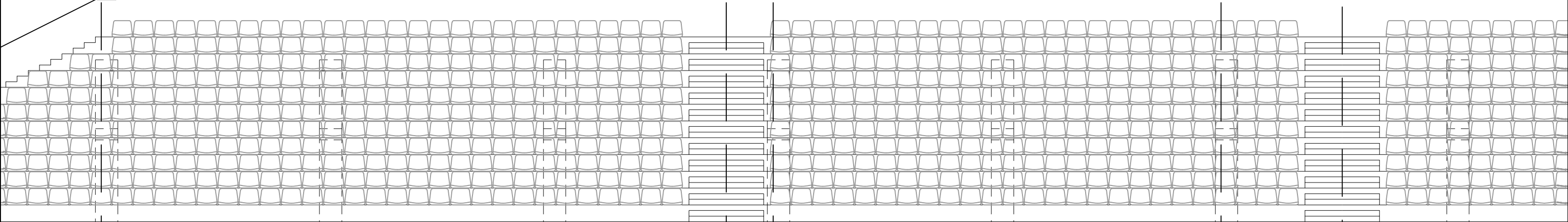


C

D'D

E

VER CONEXIÓN CON CUBIERTA
EN PLANOS DE DETALLE



PONTIFICIA
UNIVERSIDAD
CATÓLICA
DEL PERÚ

TIPO
ALZADO

TITULO
ALZADO DE GRADA

TERMINO MUNICIPAL
SAN MIGUEL

PROVINCIA
LIMA, PERÚ

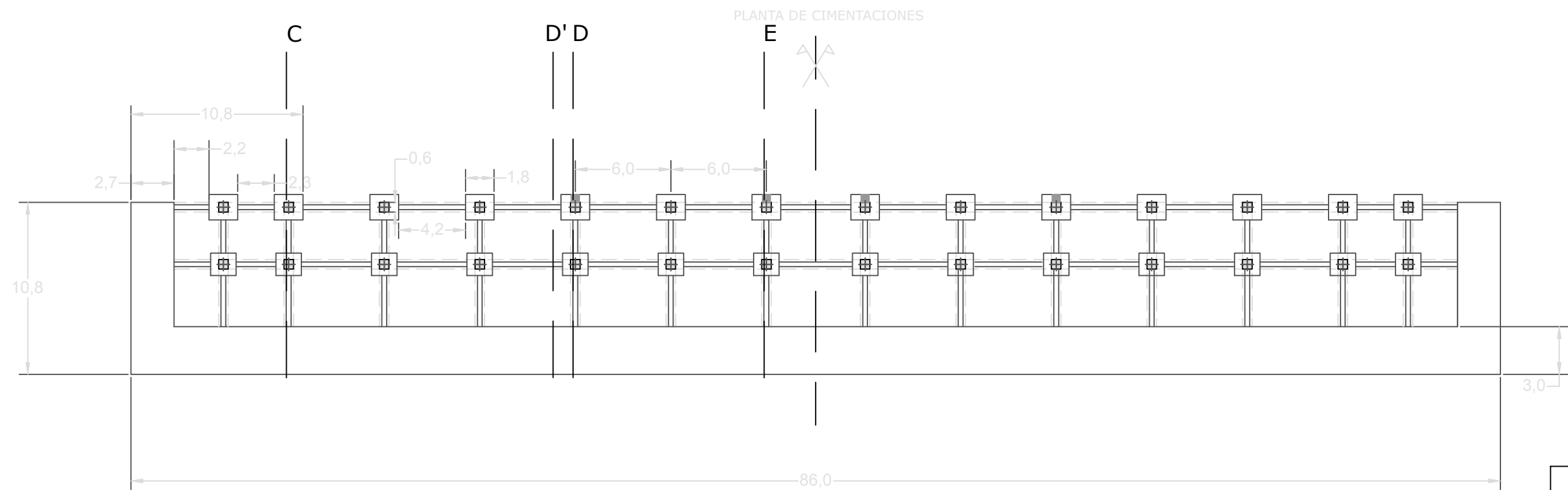
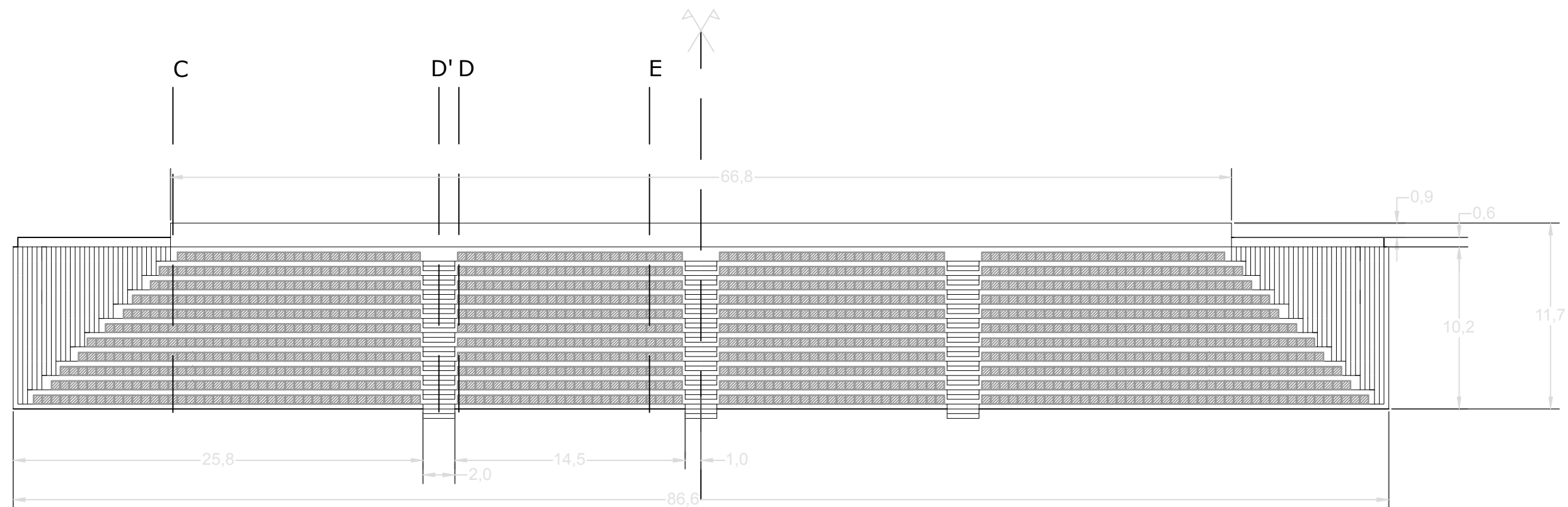
TITULO DEL PLANO
PL_2.2.1-CEN

AUTOR
JUAN GARCÍA-LASTRA
ZORRILLA

ESCALA
1:100

FECHA
JUNIO
2017

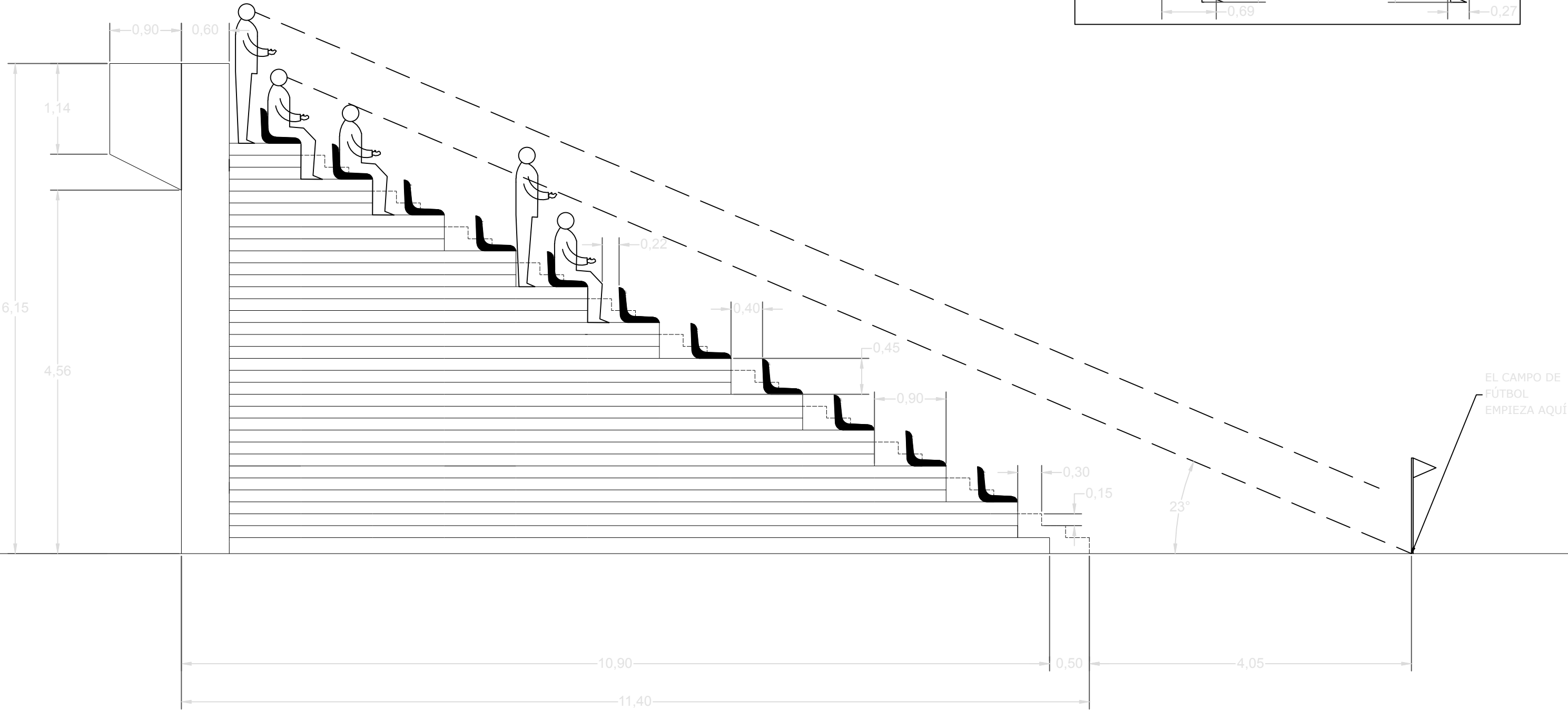
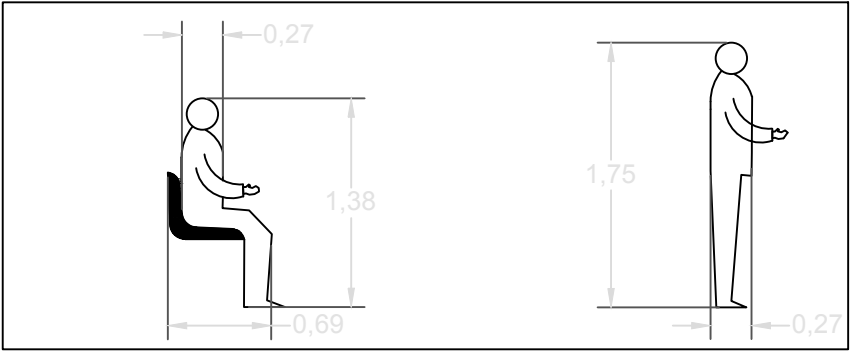
PLANO N
HOJA NH DE NT

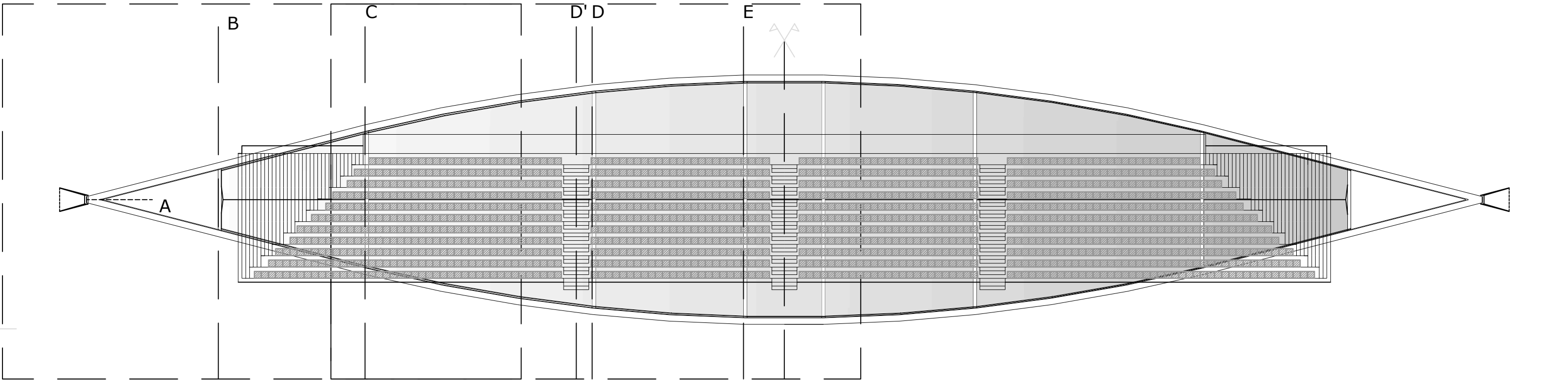
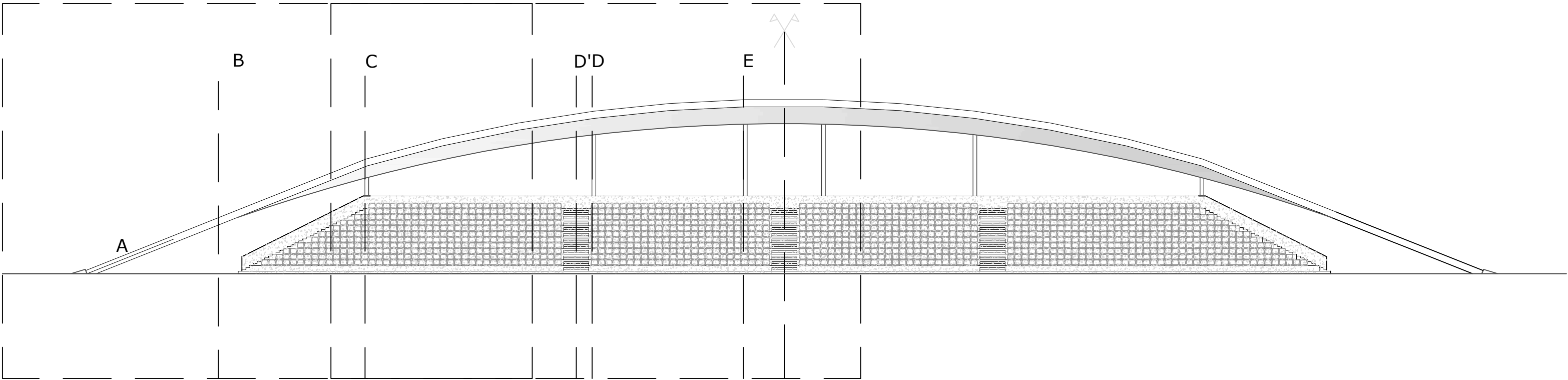


LEYENDA

- == VIGAS DE PÓRTICO
- == VIGAS DE CIMENTACIÓN

COTAS DE REFERENCIA DEL PÚBLICO





PONTIFICIA
UNIVERSIDAD
CATÓLICA
DEL PERÚ

TIPO

ALZADO - PLANTA

TITULO

VISTAS DE CUBIERTA CON
GRADA

TERMINO MUNICIPAL
SAN MIGUEL

PROVINCIA
LIMA, PERÚ

TITULO DEL PLANO

PL_2.3.0

AUTOR

JUAN GARCÍA-LASTRA
ZORRILLA

ESCALA

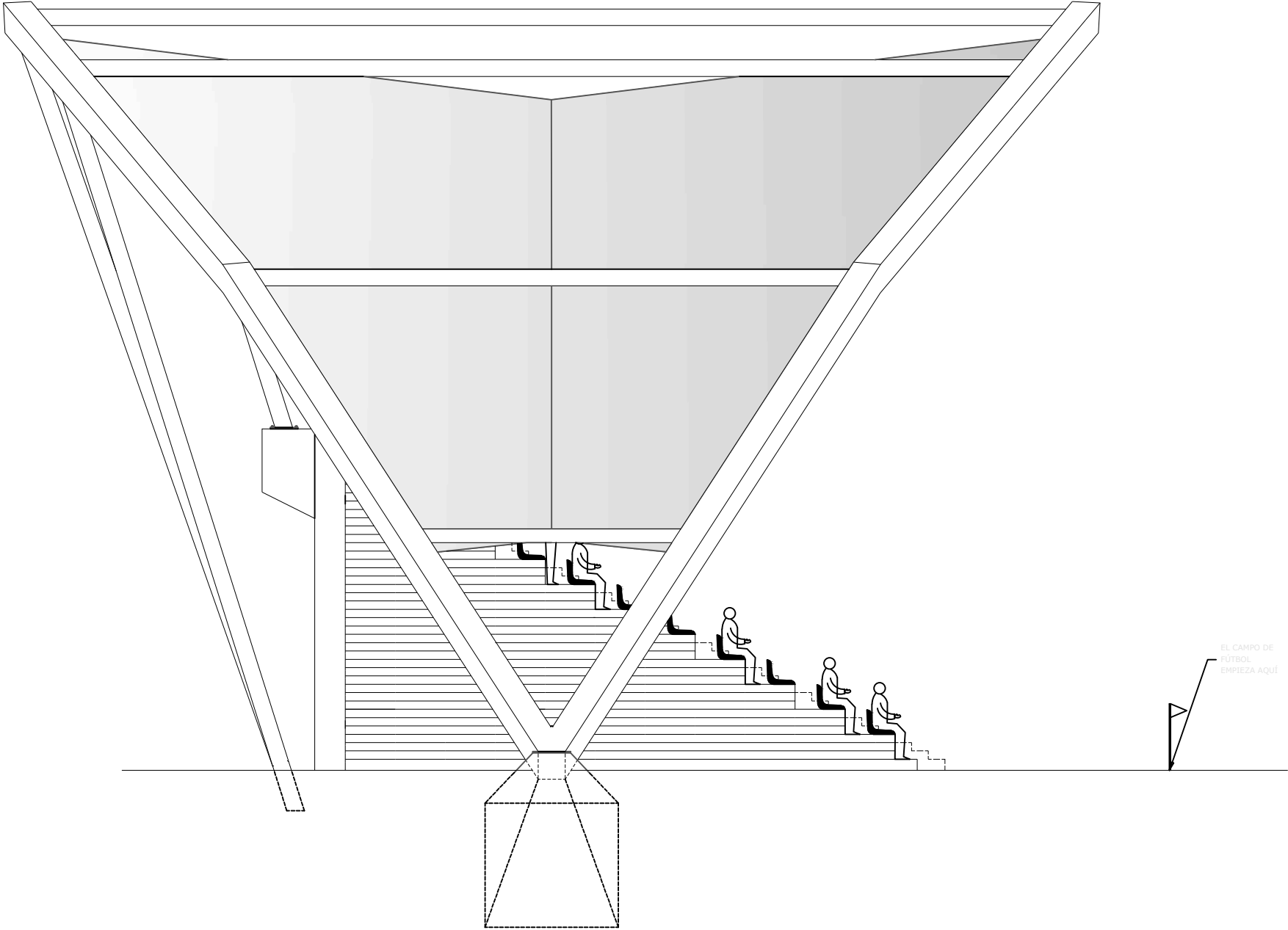
1:300

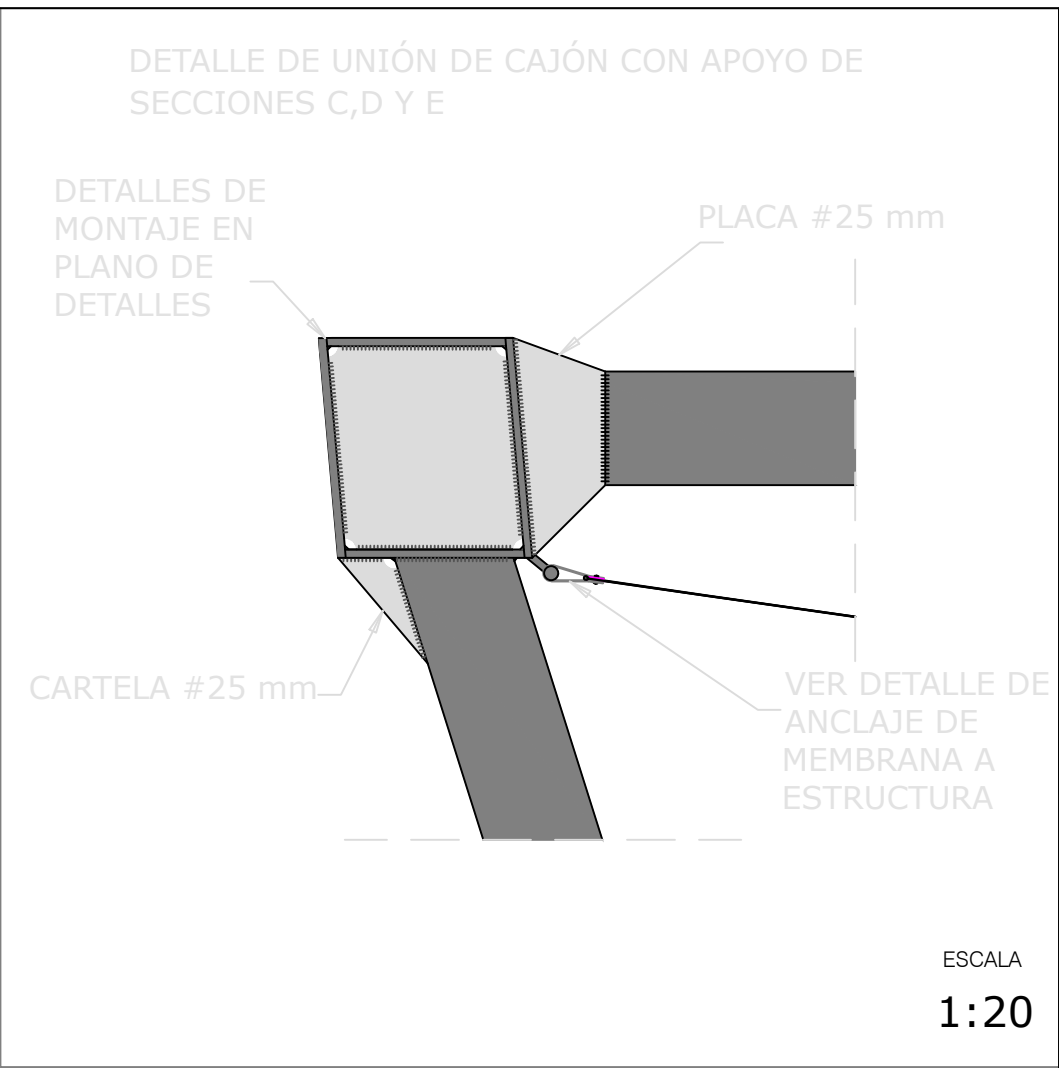
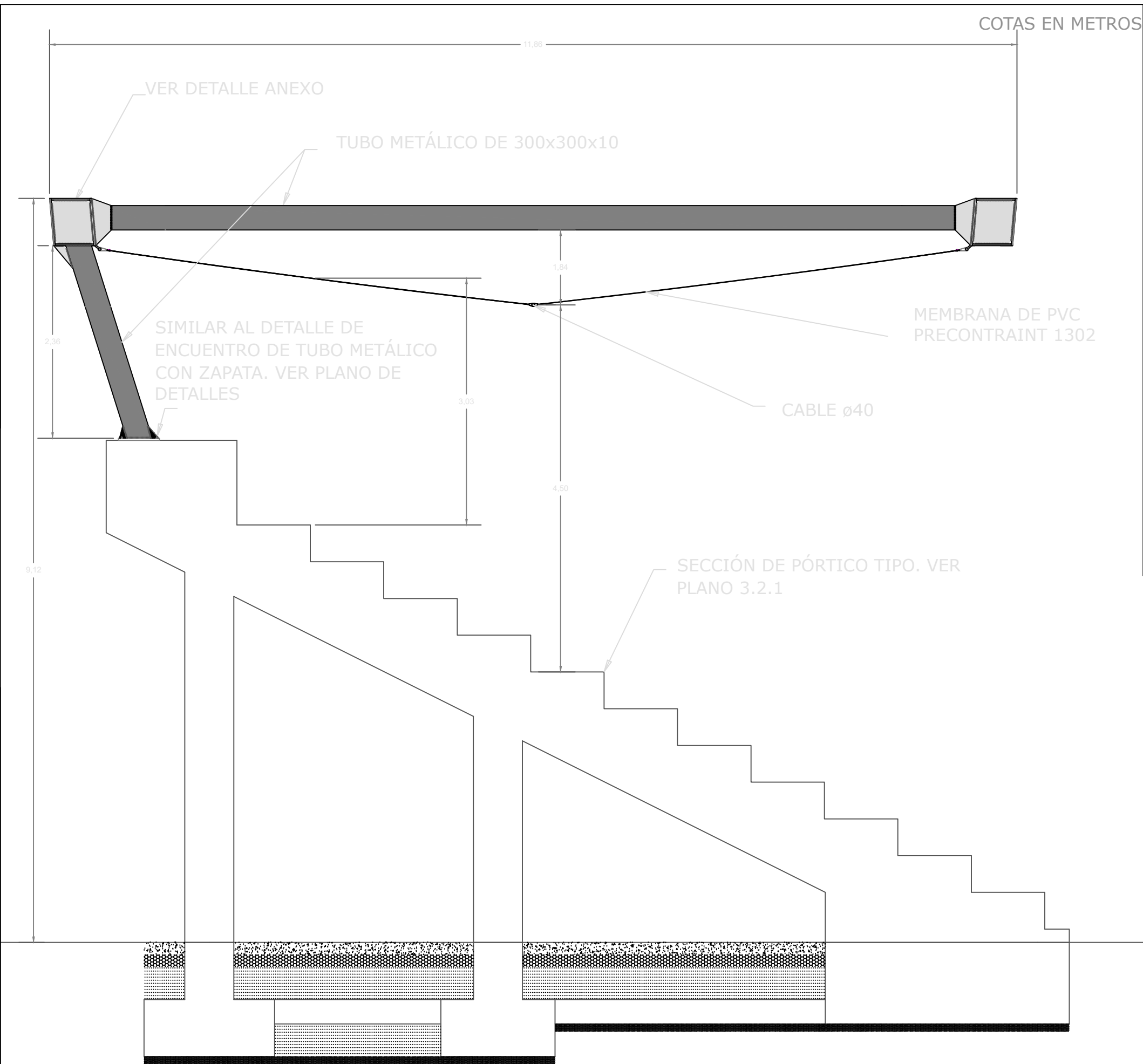
FECHA

JUNIO
2017

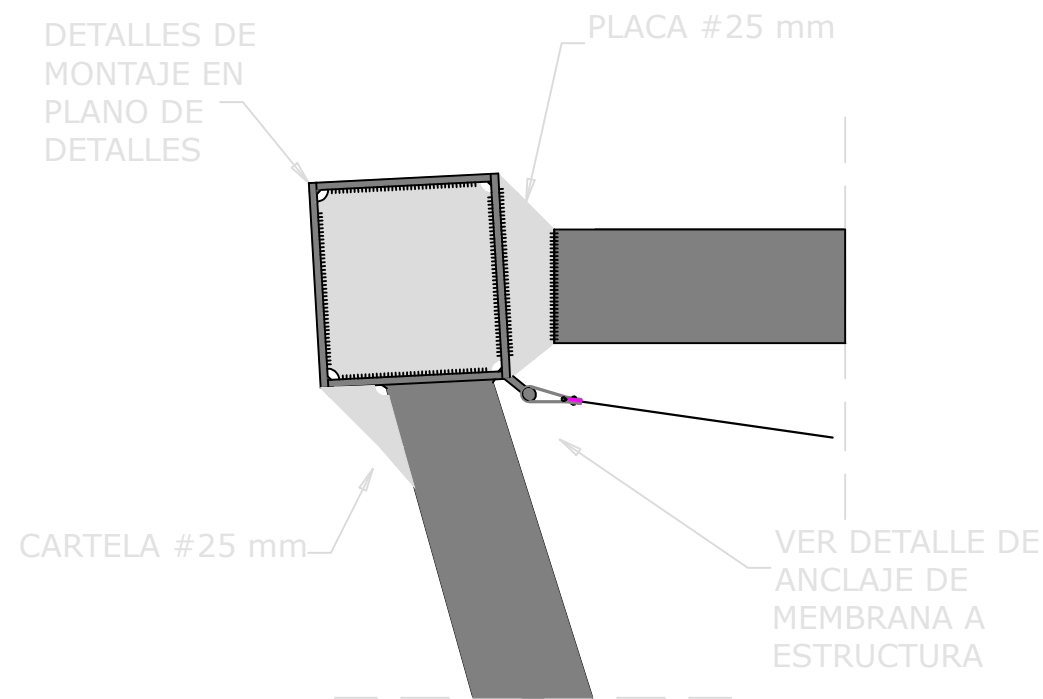
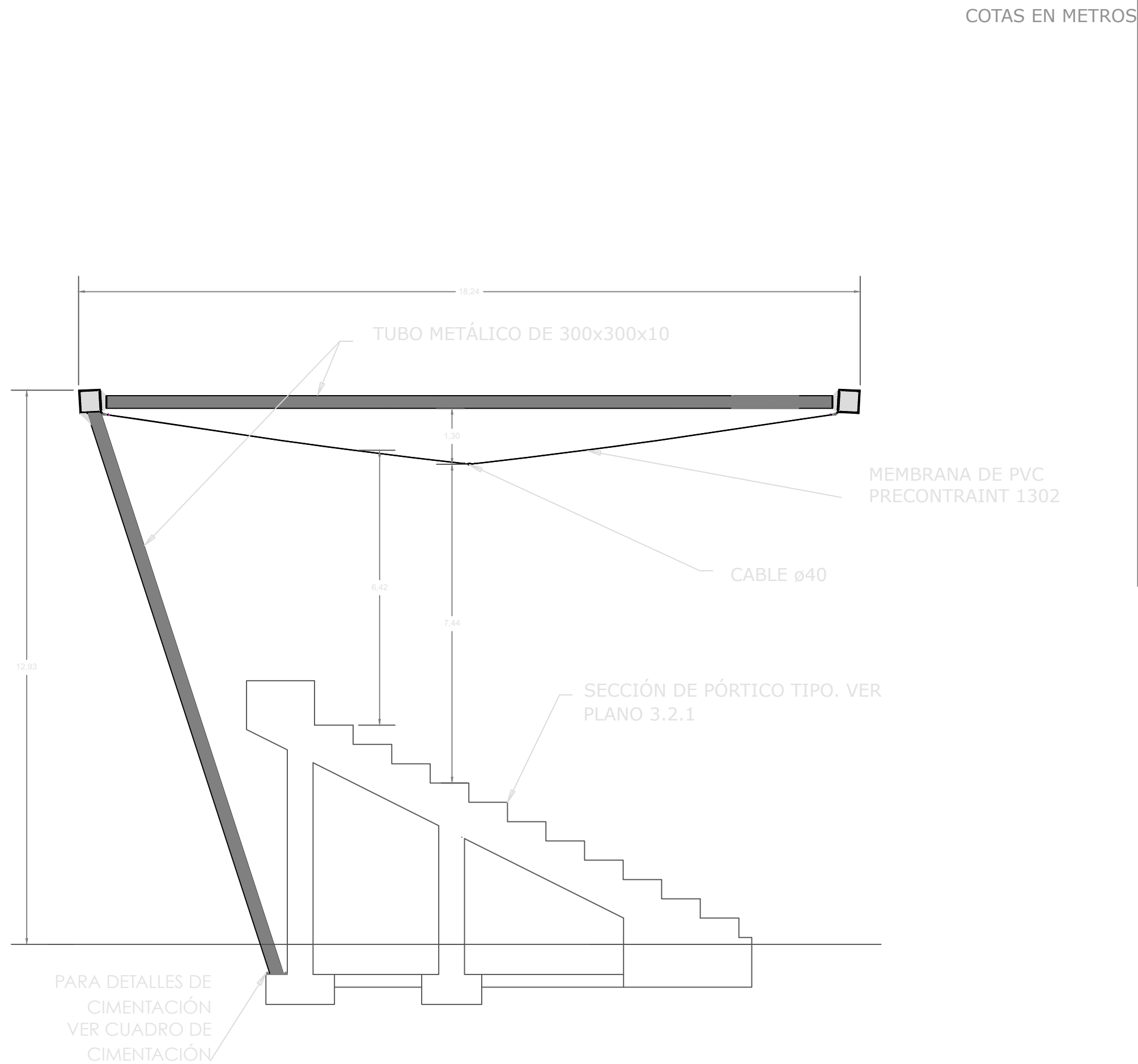
PLANO N

HOJA NH DE NT

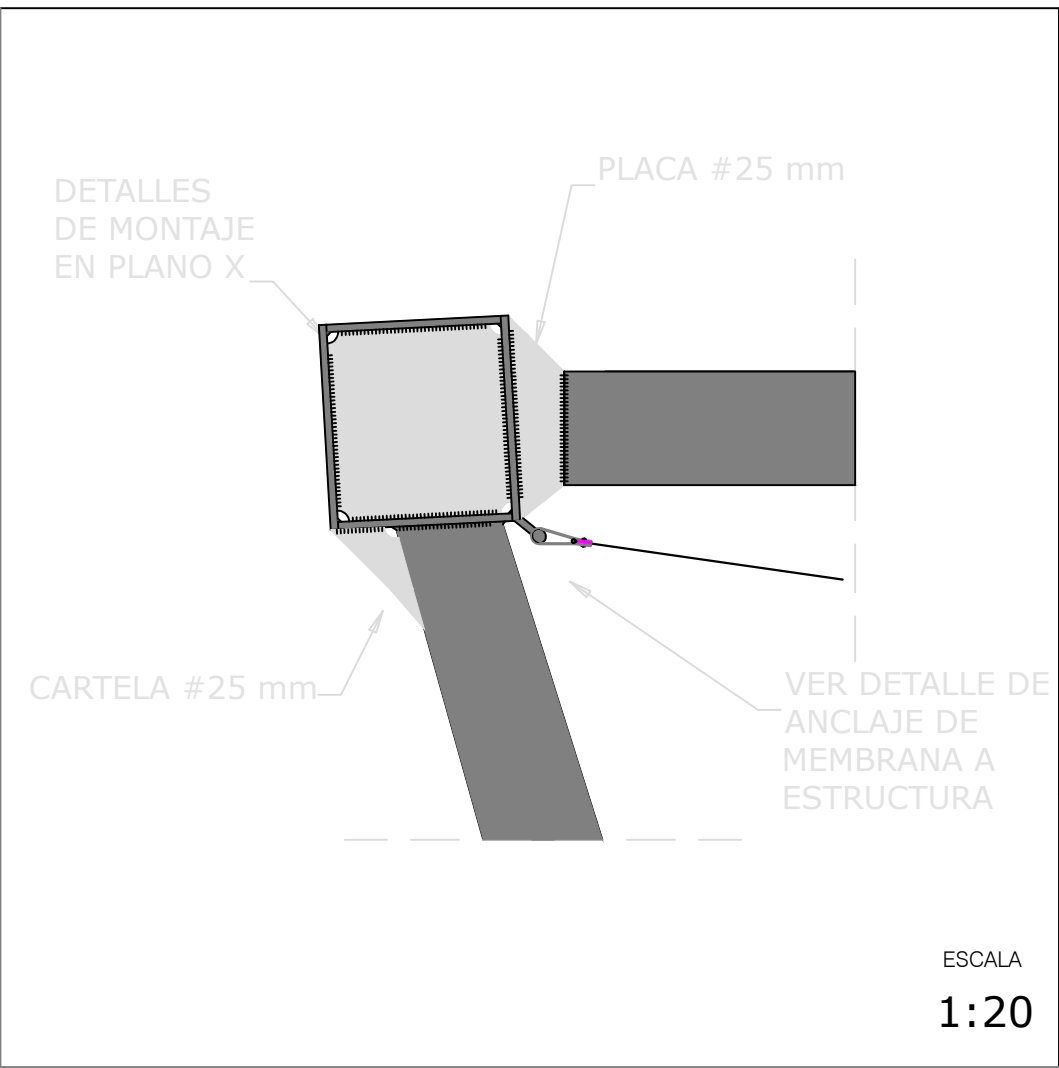
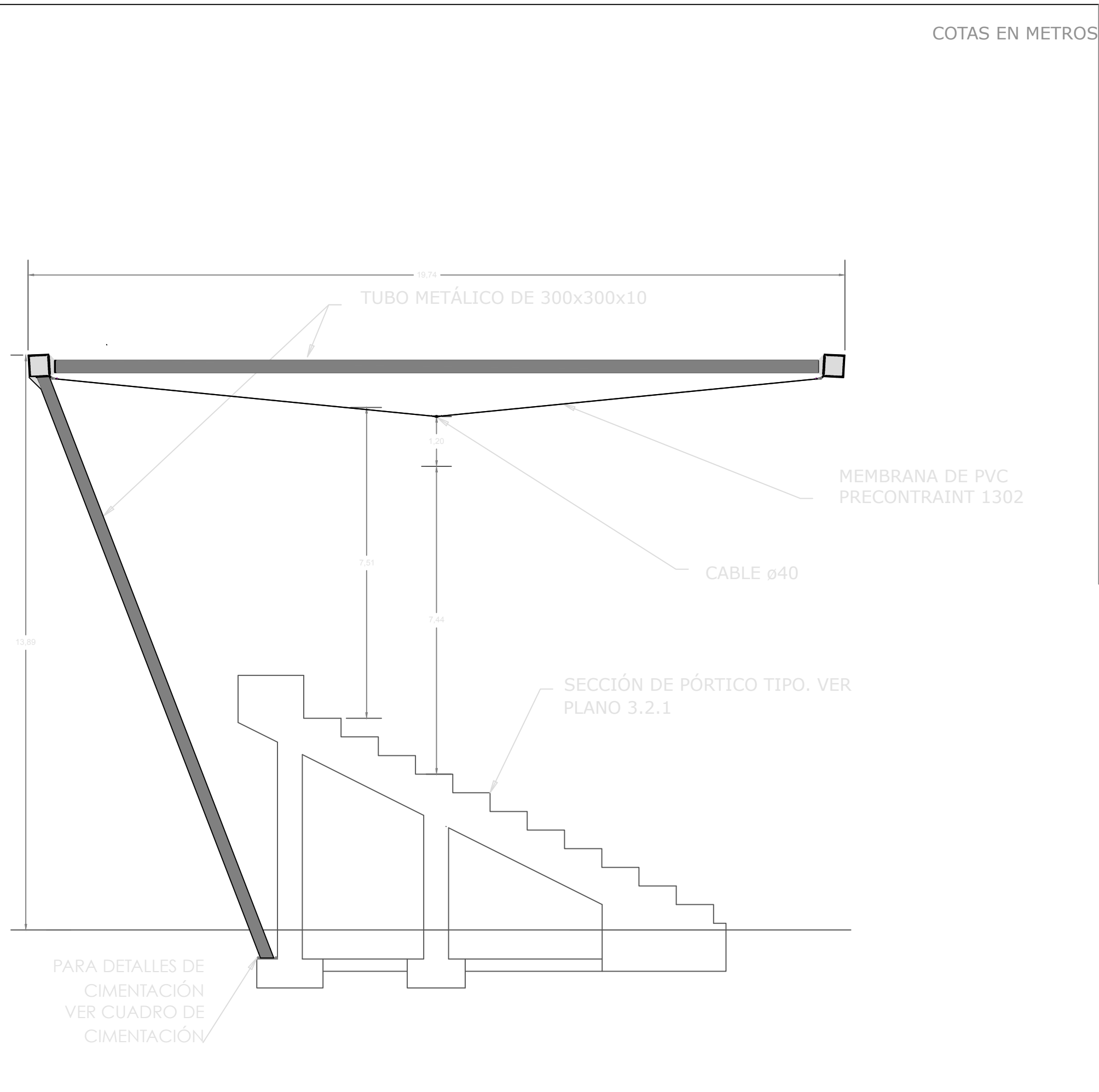


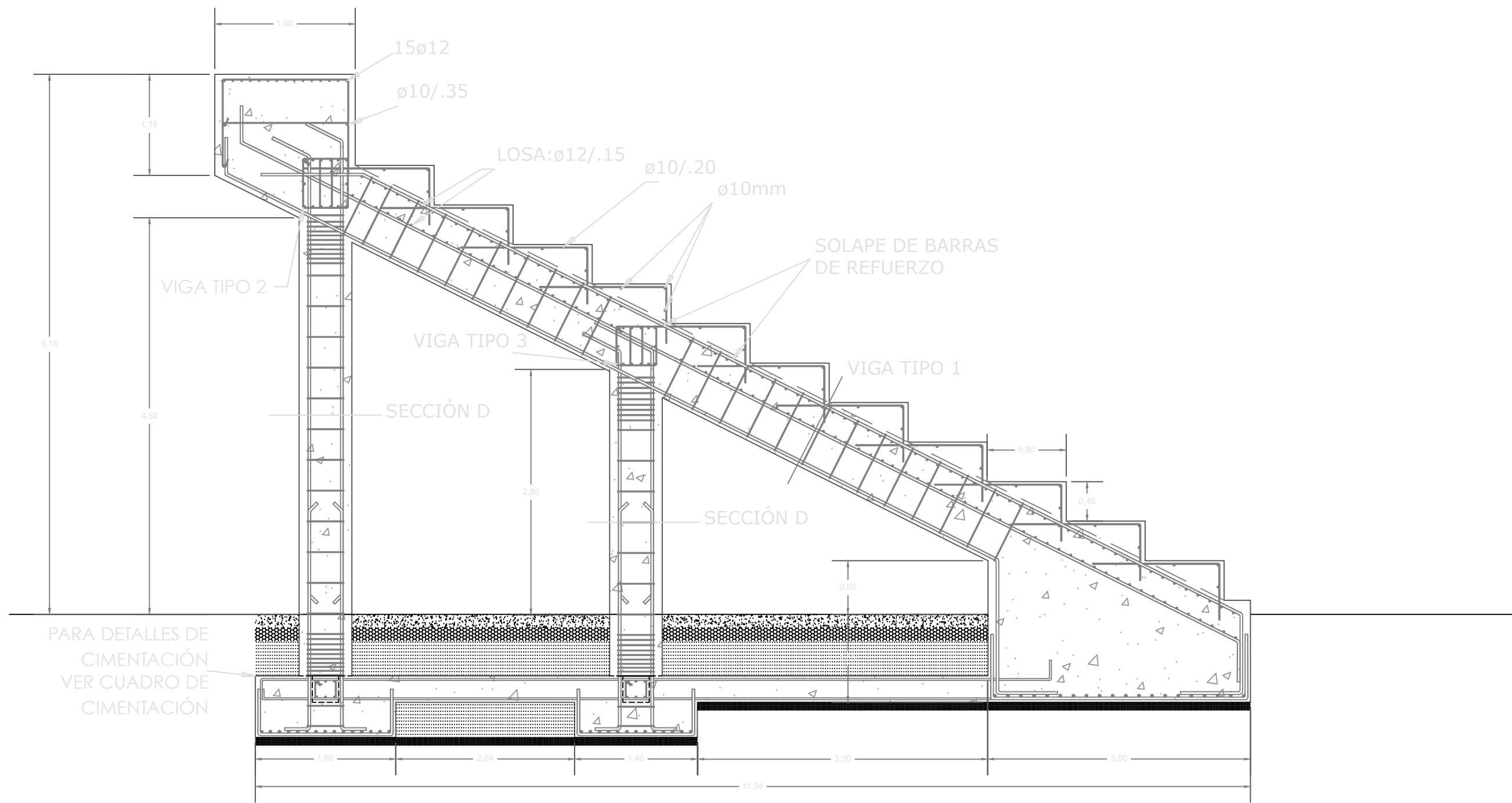


 <div>PONTIFICIA UNIVERSIDAD CATOLICA DEL PERÚ</div>	TIPO SECCIÓN	TITULO SECCIÓN C DE CUBIERTA CON GRADA	TERMINO MUNICIPAL SAN MIGUEL	TITULO DEL PLANO PL_3.1.C	AUTOR JUAN GARCÍA-LASTRA ZORRILLA	ESCALA 1:100	FECHA JUNIO 2017	PLANO N
			PROVINCIA LIMA, PERÚ					HOJA NH DE NT

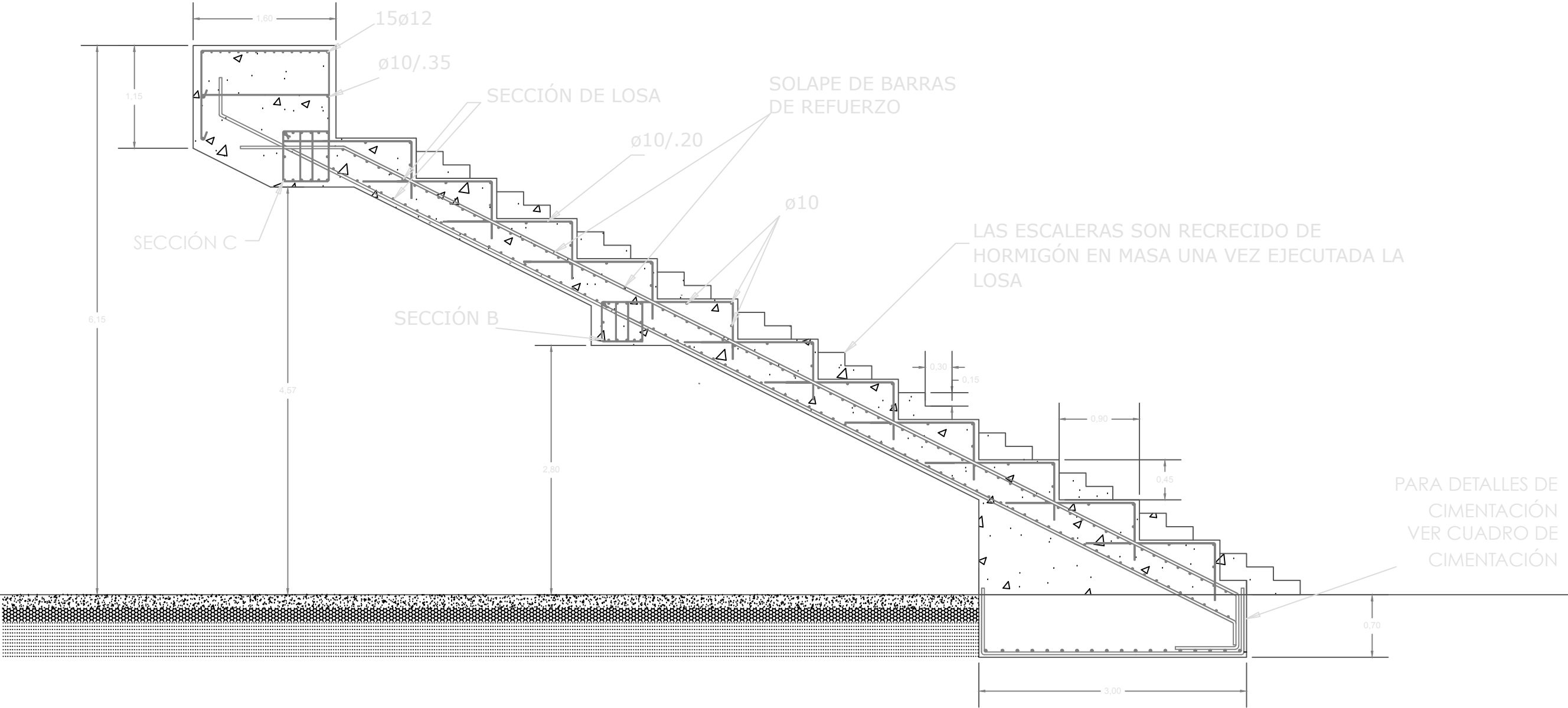


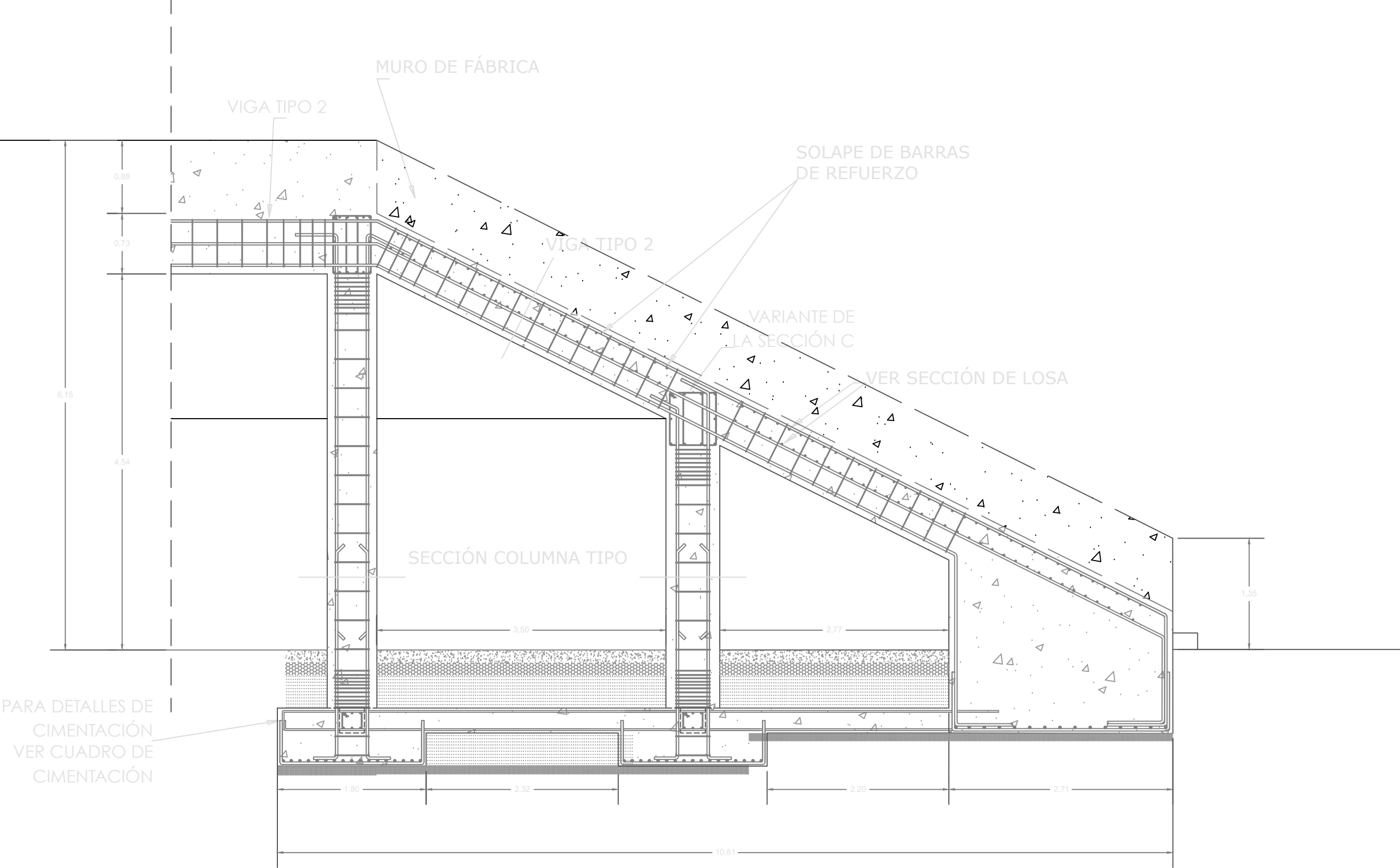
ESCALA
1:20


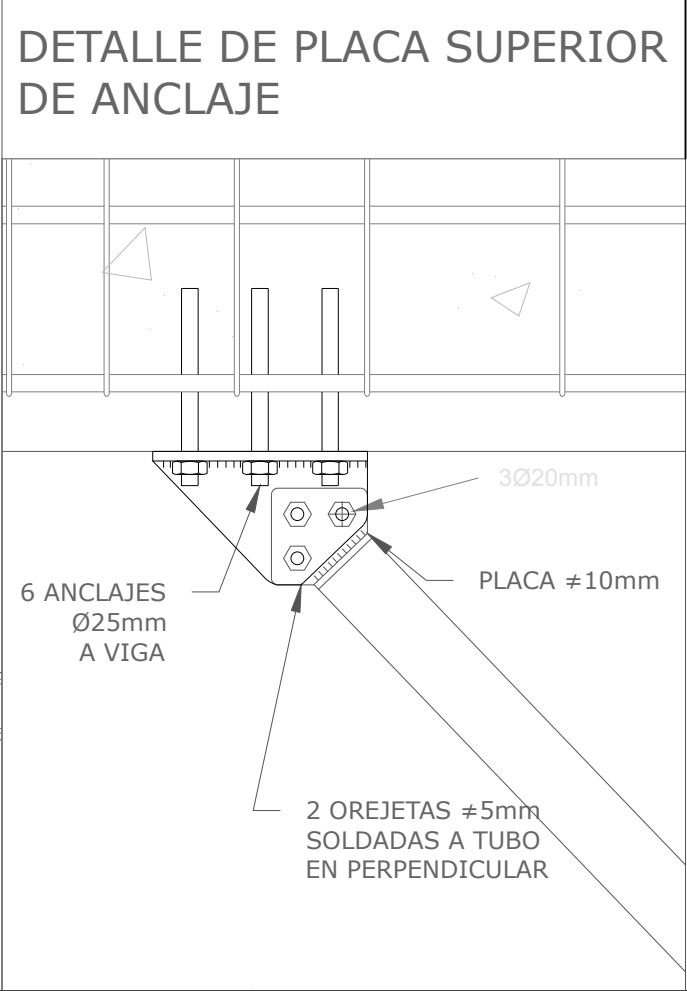
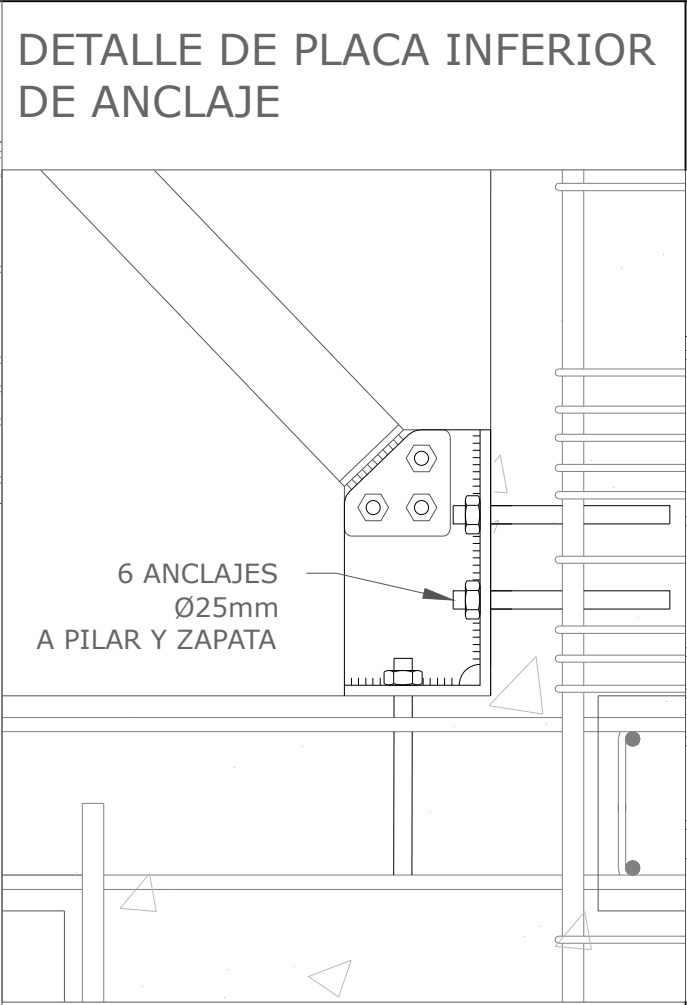
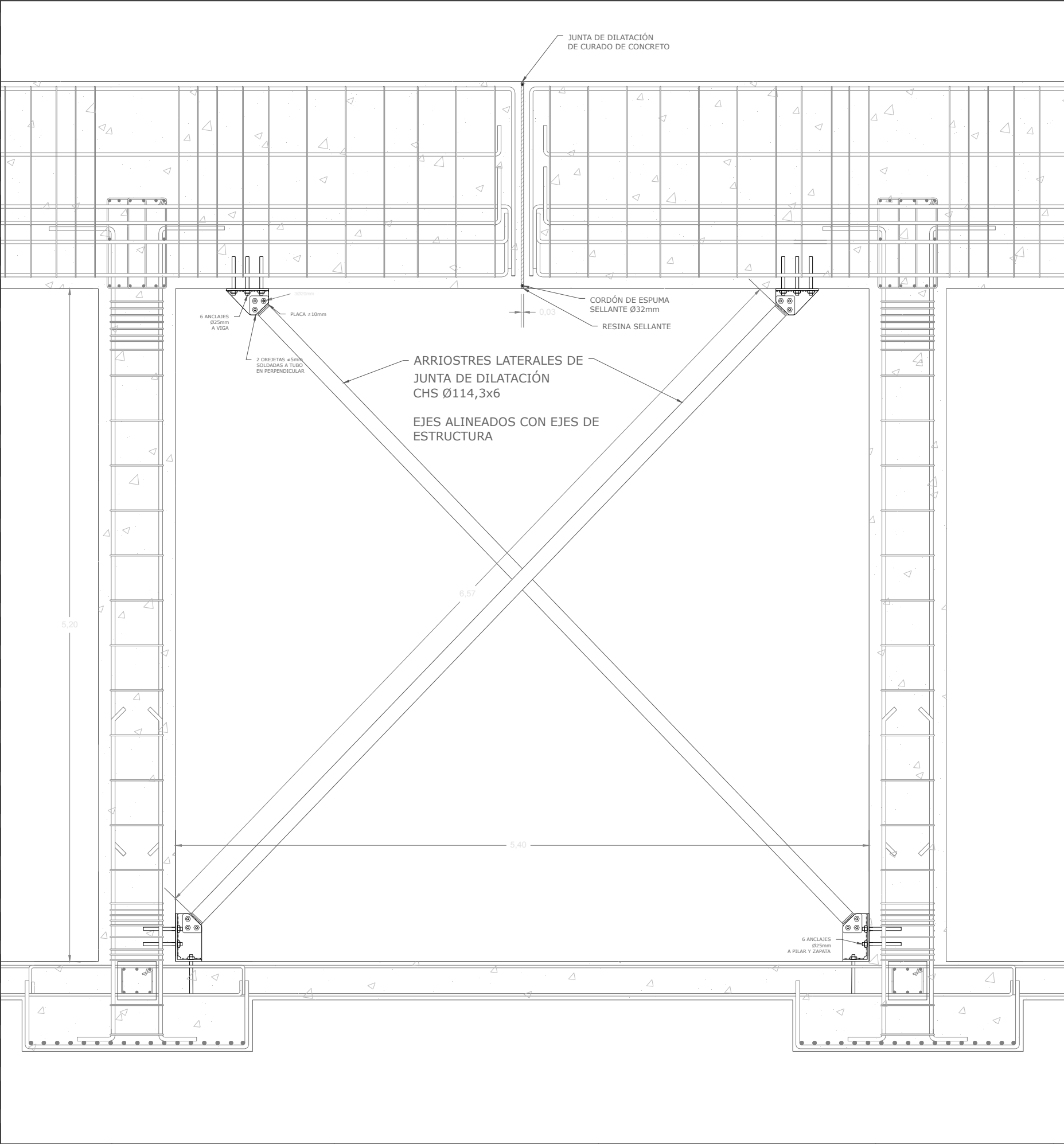


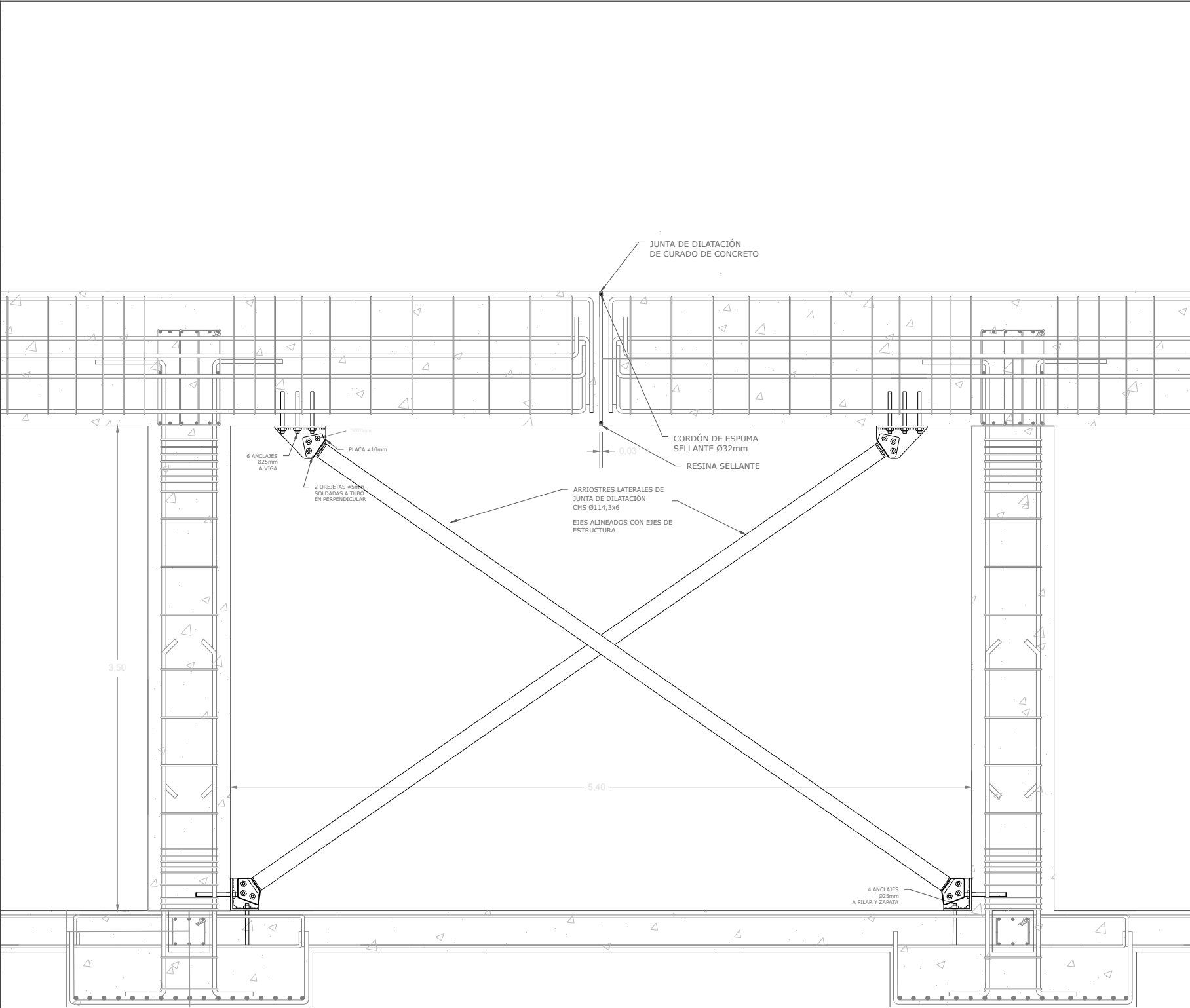


SECCIÓN D' DE LA GRADA

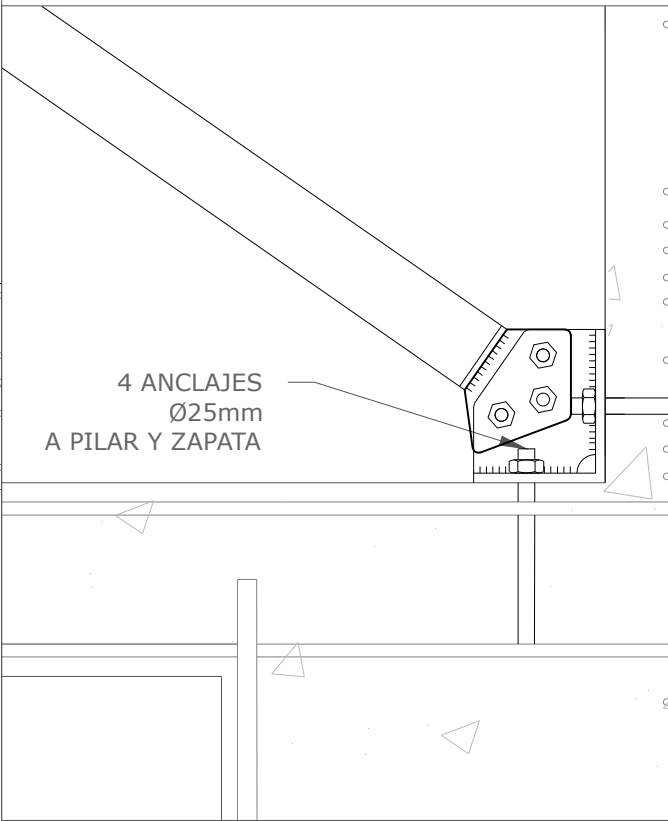




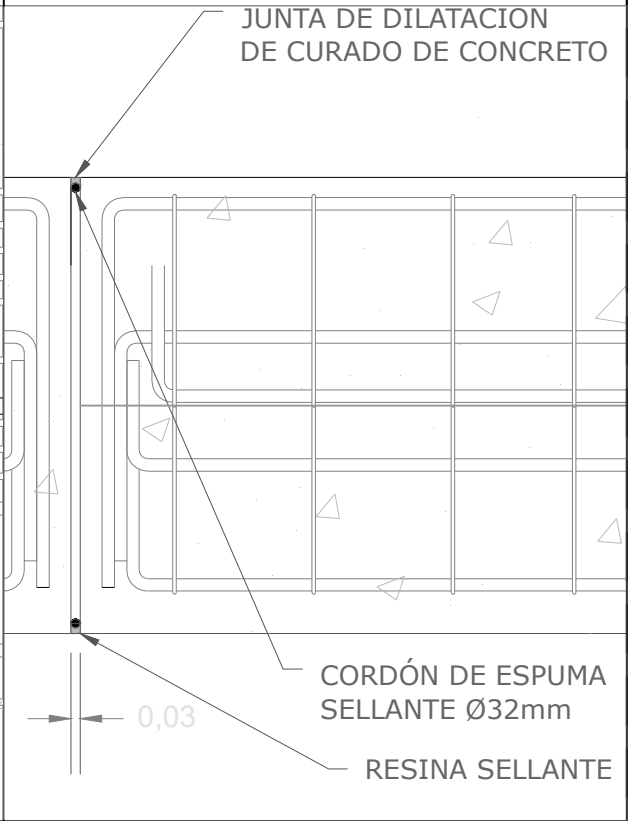




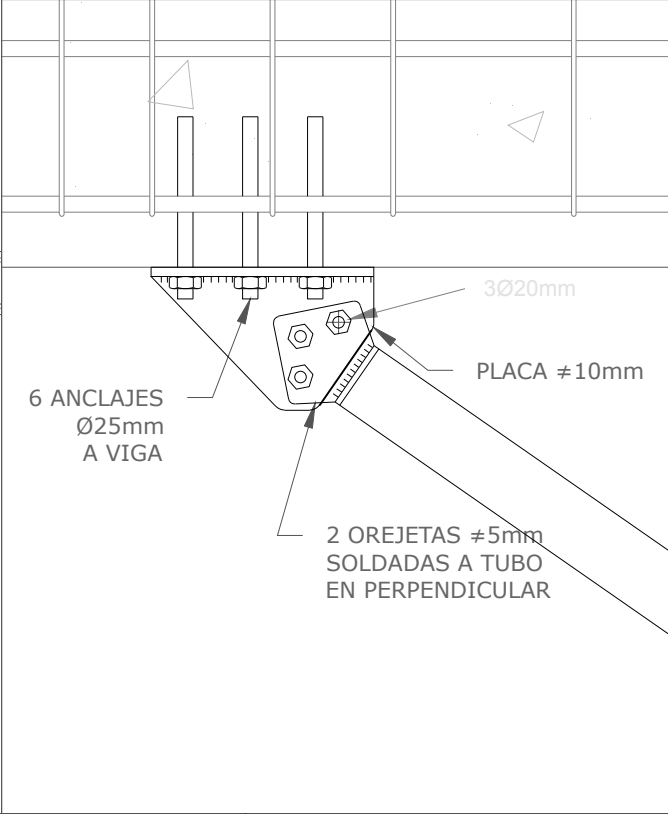
DETALLE DE PLACA INFERIOR DE ANCLAJE



DETALLE DE JUNTA DE DILATACIÓN



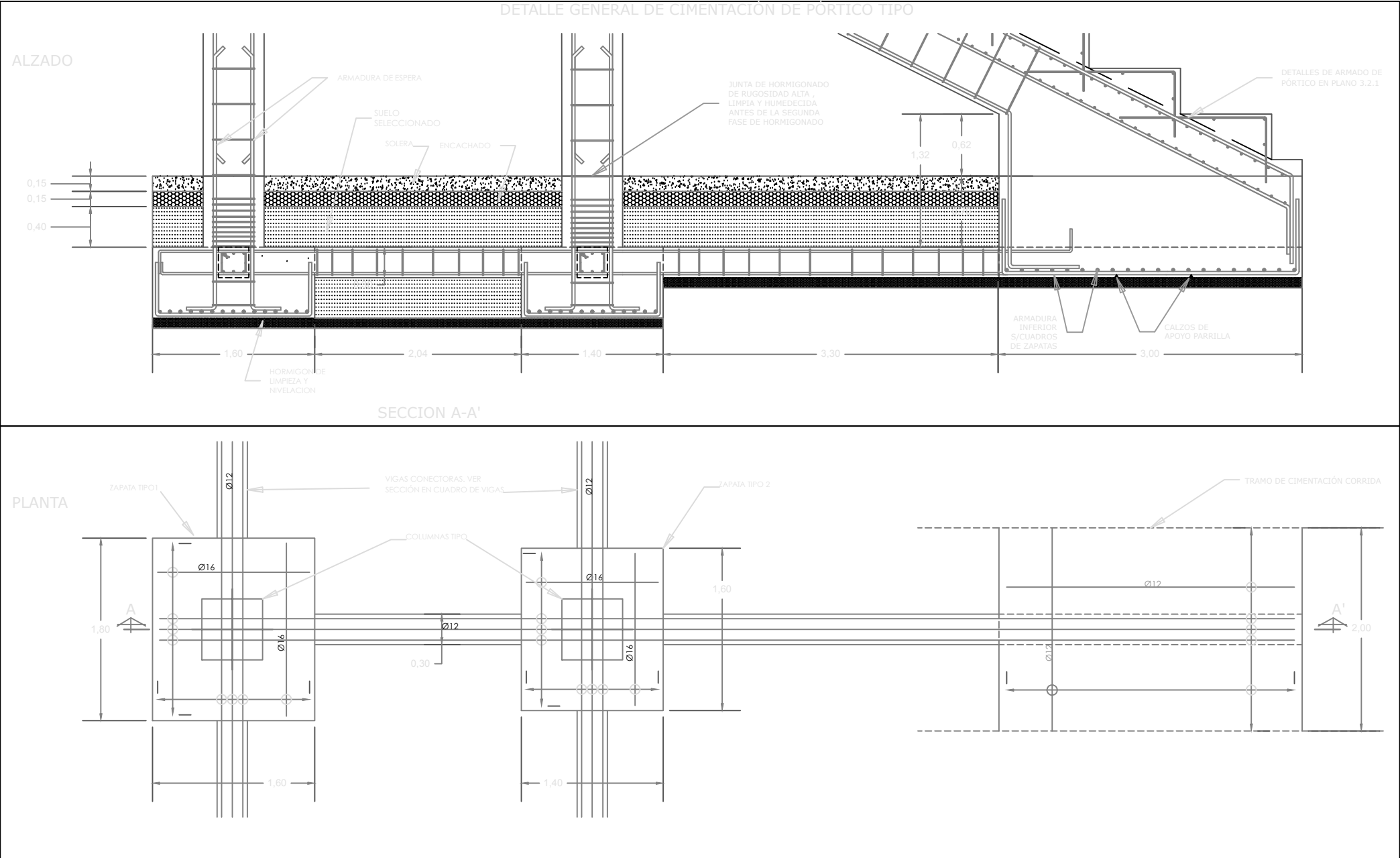
DETALLE DE PLACA SUPERIOR DE ANCLAJE

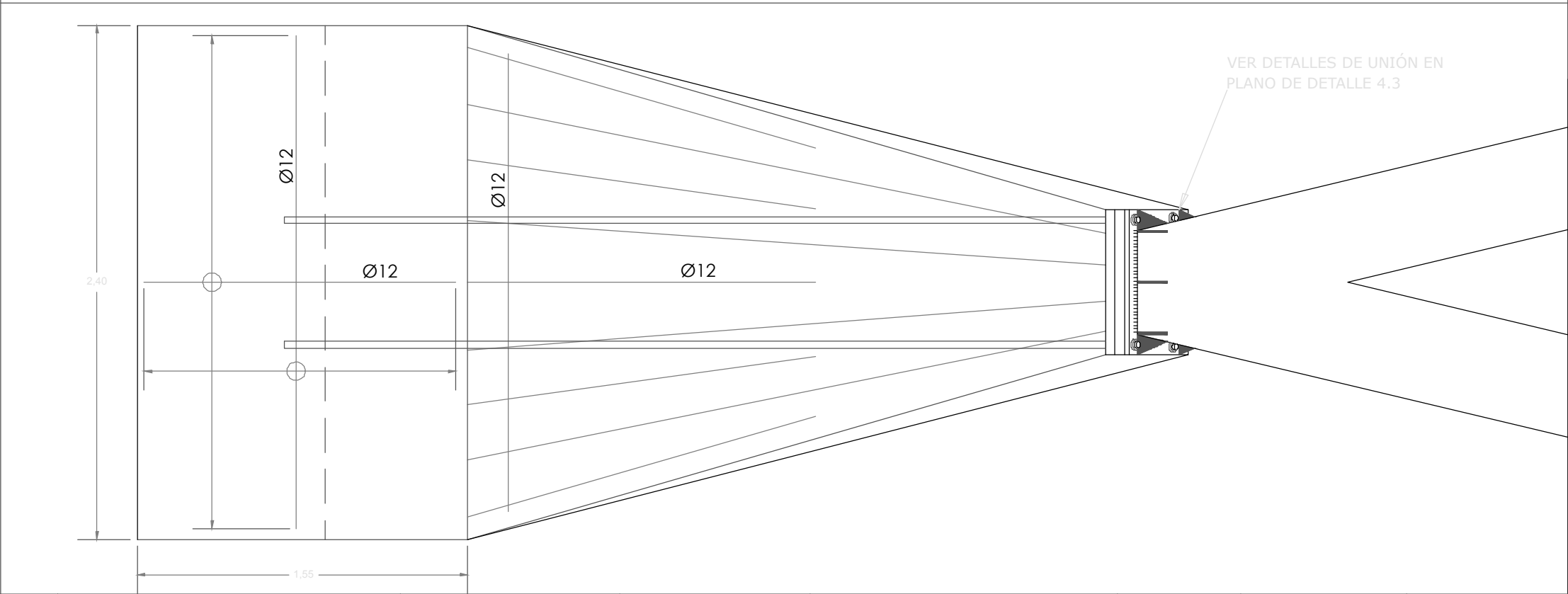
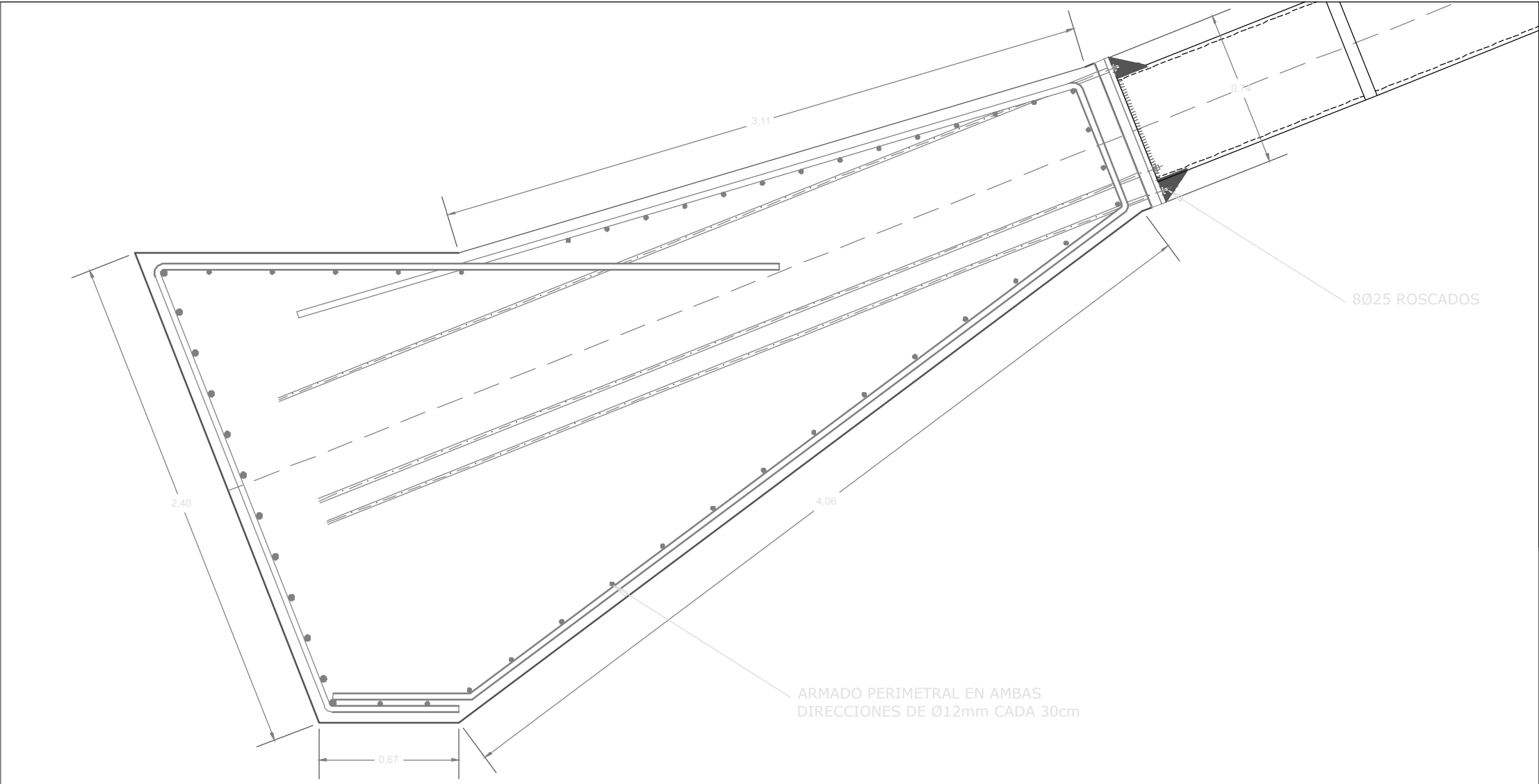
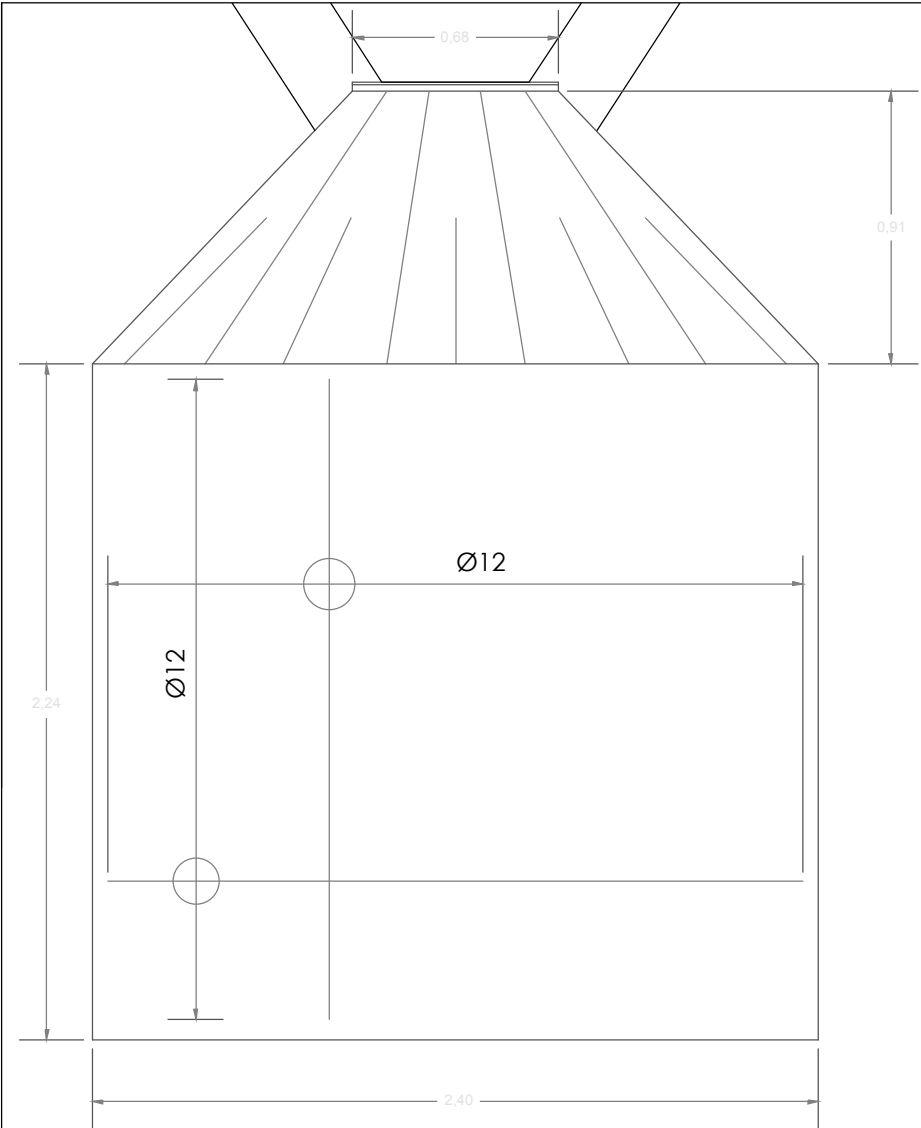


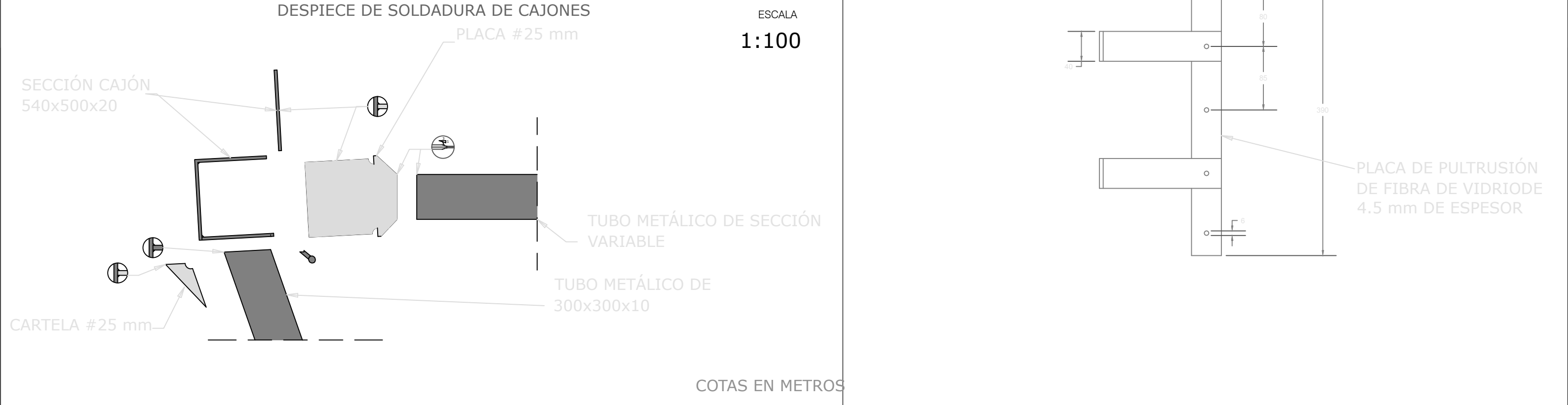
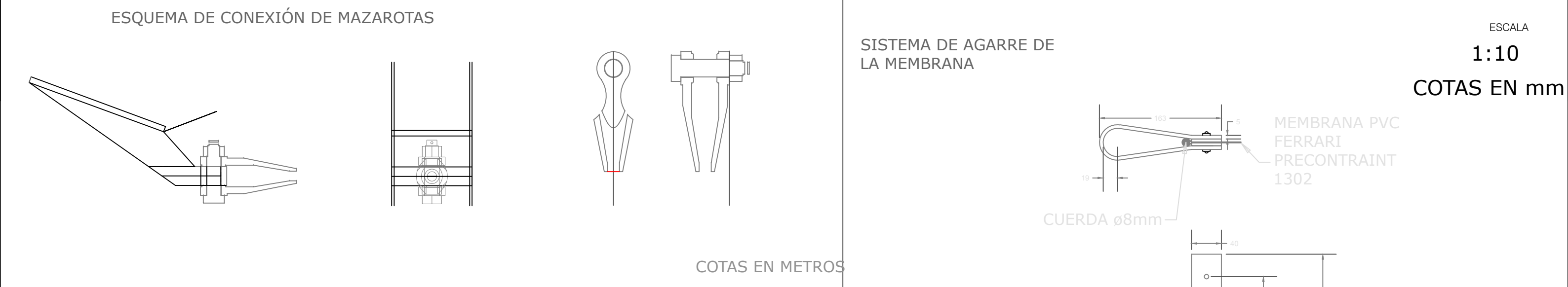
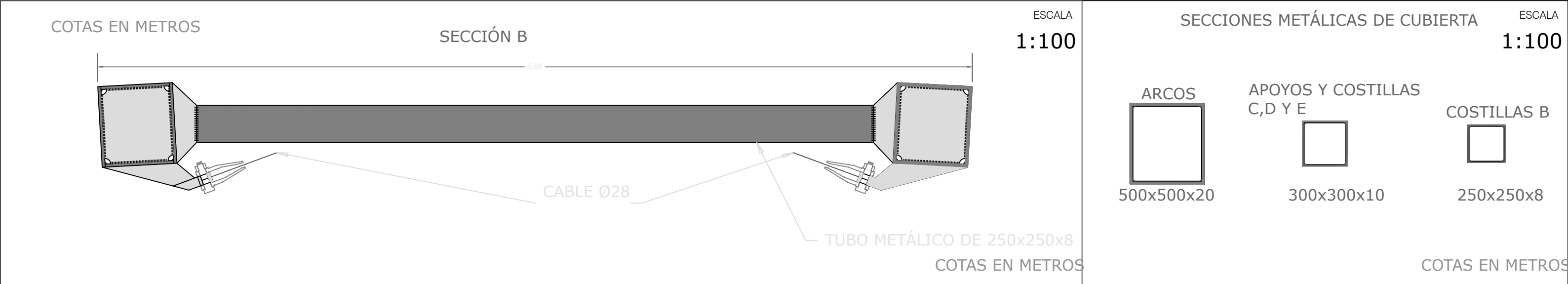
CUADRO DE CIMENTACIONES

ZAPATA	PILARES	A x B x H	ARMADURA
TIPO 1	COLUMNA TIPO 600x600	1.8x1.6x0.7	#Ø16/0.10
TIPO 2	COLUMNA TIPO 600x600	1.6x1.4x0.7	#Ø16/0.10

COTAS EN METROS

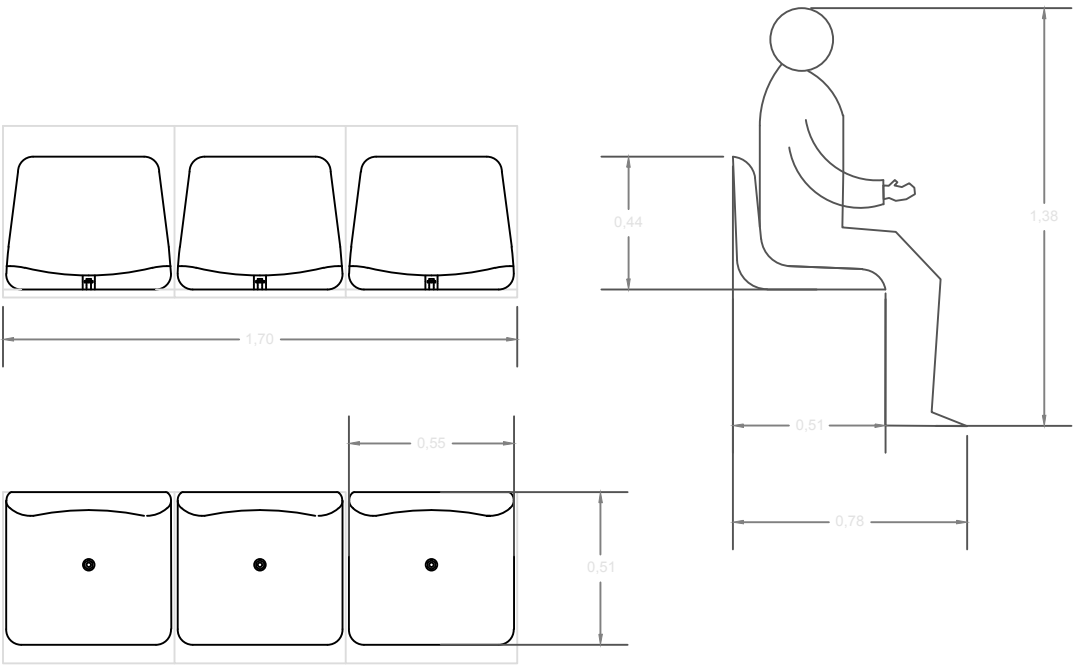
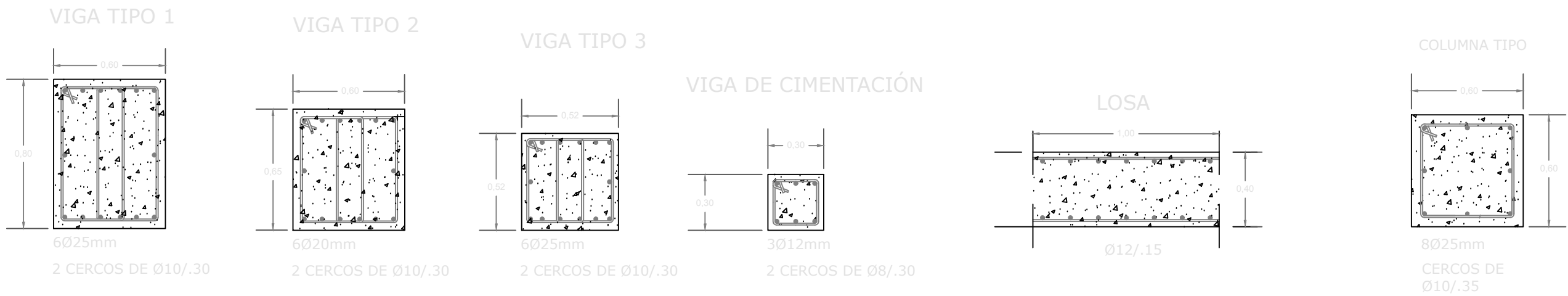






DETALLES DE GRADA

COTAS EN METROS



PONTIFICIA
UNIVERSIDAD
CATÓLICA
DEL PERÚ

TIPO
DETALLES

TITULO
DETALLES DE GRADA

TERMINO MUNICIPAL
SAN MIGUEL

PROVINCIA
LIMA, PERÚ

TITULO DEL PLANO
PL_4.2

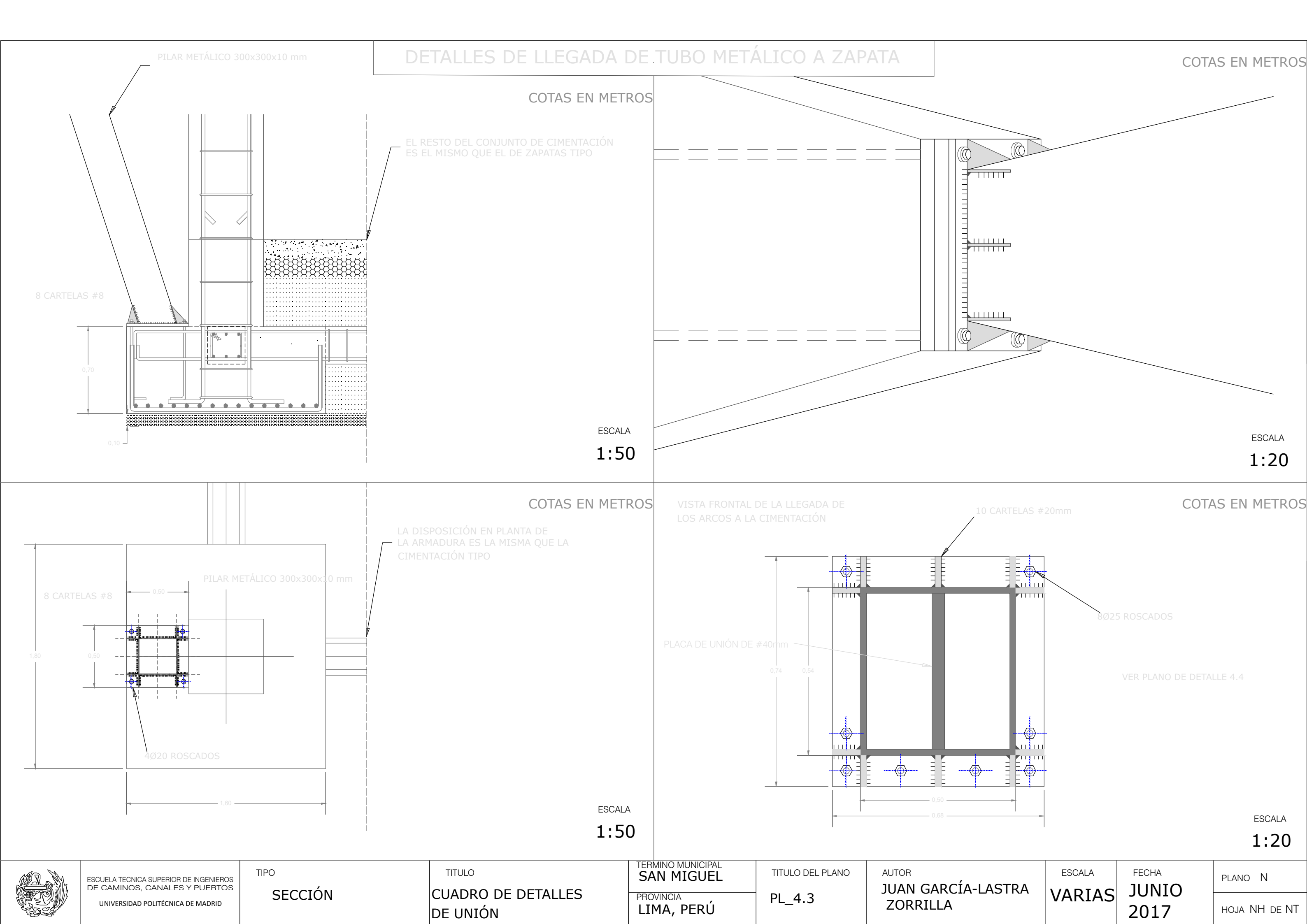
AUTOR
JUAN GARCÍA-LASTRA
ZORRILLA

ESCALA
1:50

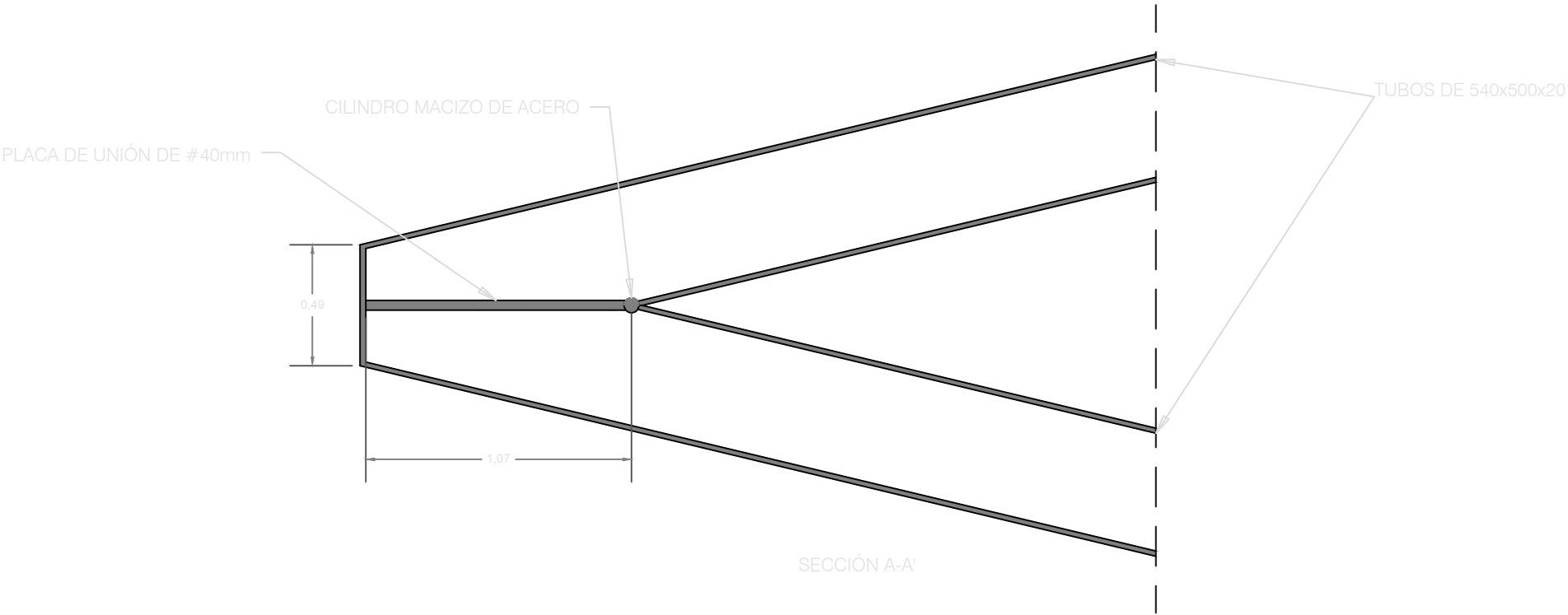
FECHA
JUNIO
2017

PLANO

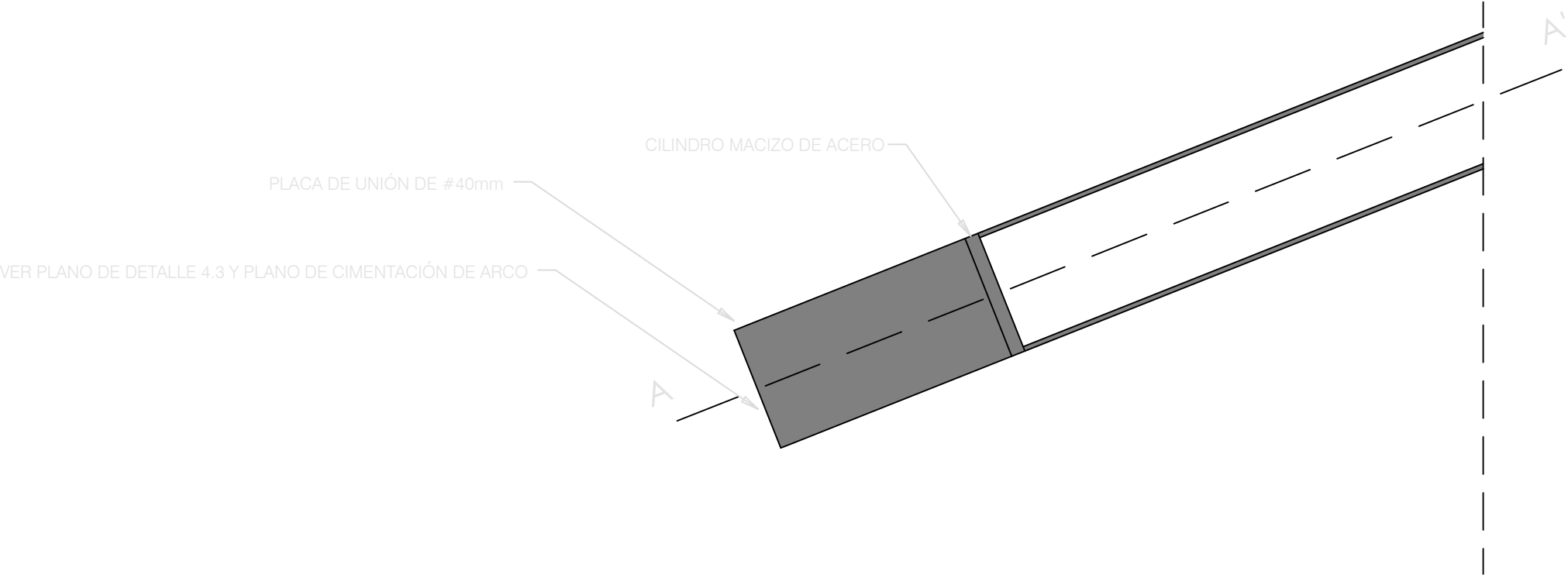
HOJA



COTAS EN METROS



COTAS EN METROS



TIPO
SECCIÓN

TITULO
SECCIÓN A. UNIÓN DE
LOS ARCOS

TERMINO MUNICIPAL
SAN MIGUEL
PROVINCIA
LIMA, PERÚ

TITULO DEL PLANO
PL_4.4

AUTOR
JUAN GARCÍA-LASTRA
ZORRILLA

ESCALA
1:50

FECHA
JUNIO
2017

PLANO N
HOJA NH DE NT

